

Webinar om urørt skov og Natura 2000 handleplaner

18. jan 2024



Dagsorden

1. Forvaltningsplaner for urørt skov
2. Natura 2000 handleplaner

Forvaltningsplaner for urørt skov

Baggrund

52 forvaltningsplaner – 23.000 ha - spredt over hele landet

FR positionspapir om Friluftsliv i vildere natur: [5 c - BILAG 1 - Revideret udkast til positionspapir om friluftsliv i vildere natur \(friluftsraadet.dk\)](#)

Tidligere hørings svar urørt skov fra FR centralt:

FR hørings svar 2021 [Friluftsrådets hørings svar til offentlig høring af forslag til urørt skov | Friluftsrådet \(friluftsraadet.dk\)](#)

FR hørings svar 2022 [Friluftsrådets bemærkninger til 22 forvaltningsplaner for urørt skov | Friluftsrådet \(friluftsraadet.dk\)](#)

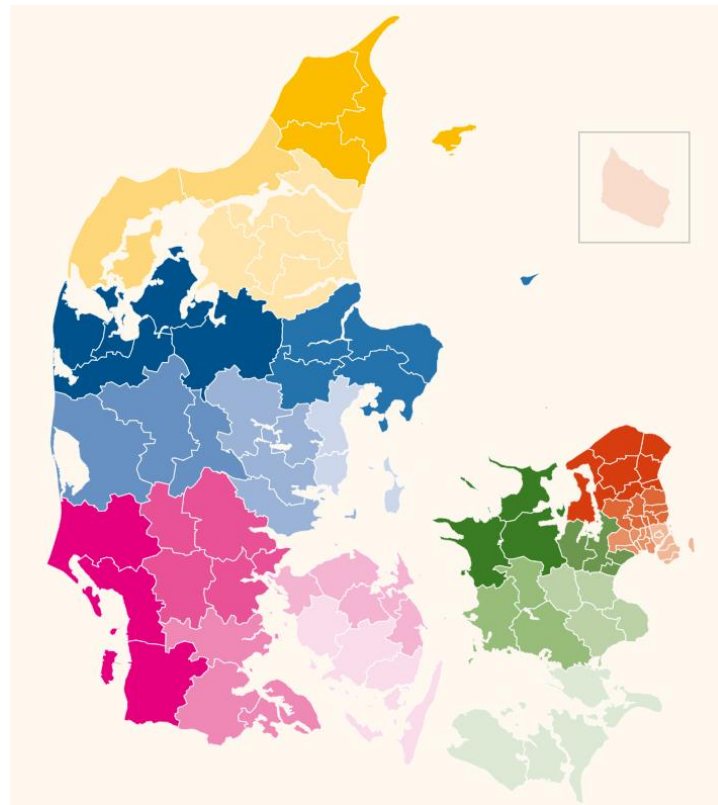


Lokale friluftsråd

Deltage i lokale møder

Udarbejde hørings svar

Gøre sekretariatet opmærksom på særlige problemstillinger



Forvaltningsplaner - opmærksomhedspunkter

Tjek prosatekst om forvaltningsplanen, *forvaltningsplanteksten*, kopier evt. til word og udskriv.

1. *Plan – biodiversitetsskov/urørt skov, Biodiversitetsfremmende aktiviteter*

- uddybes i *Specifik arealplanlægning – planaktiviteter for natur*

bemærk opdeling af planlagte aktiviteter

1 – første fem år og naturgenopretning

2 – efterfølgende år og forudsætter økonomi mv.

2. *Plan – friluftsliv*

- uddybes i *Specifik arealplanlægning – planaktiviteter for*

Naturstyrelsens digitale forvaltningssystem



Miljøministeriet
Naturstyrelsen

Naturstyrelsens forvaltningsplaner - i høring

Hjem

Beskyttelse og anden planlægning

Arealforvaltning og udpegninger

Planområder og arealplanlægning

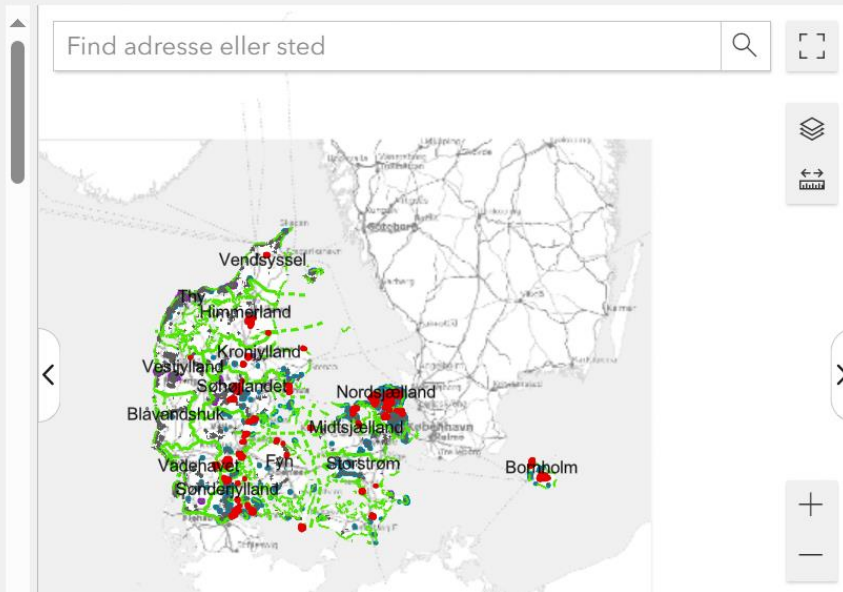
Specifik arealplanlægning >

Naturstyrelsens Forvaltningsplaner

Velkommen til Naturstyrelsens Forvaltningsplaner, hvor du har mulighed for at finde viden om Naturstyrelsens planlægning for de statslige naturområder, som styrelsen forvalter.

De nye Forvaltningsplaner er en kortbaseret løsning, hvor viden om Naturstyrelsens planlægning findes gennem navigation på kort.

Samlet forvalter Naturstyrelsen mere end 200.000 hektar statslige naturområder.



Signatur

Lag

Liste

Plan

Planområder - NST



Enhedsgrænser - NST



Arealoversigt - NST



Urørt Skov 2018-21 udenfor NNP


[< telse og anden planlægning](#)[Arealforvaltning og udpegninger](#)[Planområder og arealplanlægning](#)[Specifik arealplanlægning](#)[Vejledning](#)

Vejledning i brug af Naturstyrelsens Forvaltningsplaner

Naturstyrelsens Forvaltningsplaner indeholder grundlæggende en større samling af kortbaserede planrelevante data fra både interne og eksterne kilder. Der kommer specifikke forvaltningsplanbeskrivelser, der redegør for status og planlægning inden for hvert enkelt planområde. Systemet er en ren udstilling af data uden mulighed for at inddatere eller på anden måde påvirke data.

Det kan være ganske overvældende at navigere rundt i mængden af data på egen hånd og vi opfordrer dig derfor til at gennemlæse denne vejledningsside, inden du kaster dig ud i det.

God fornøjelse!

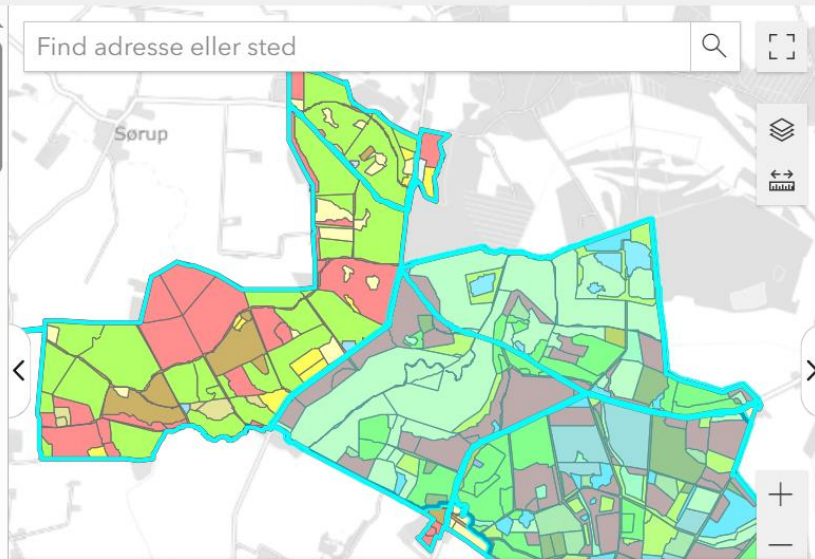


Forvaltningsplantekst

Naturstyrelsens planområder og deres forvaltningsplaner

De ca. 200.000 hektar statslige naturområder, som forvaltes af Naturstyrelsen, er fordelt til specifikke planområder rundt i hele landet. Hvert planområde kan bestå af ét eller flere naturområder.

For hvert planområde udarbejdes langsigtede forvaltningsplaner, der fastlægger hvordan styrelsens naturområder skal forvaltes fremadrettet. Dette formidles gennem en planområdetekst, samt hvad der måtte være af relevante kort inden for afgrænsningen af det specifikke planområde, herunder kort der viser de planlagte aktiviteter.



Signatur

Lag

Liste

Plan

Planområder - NST

< 1 af 1 >

Planlag: Hannenov Skov



Resume

Biodiversitetsfremmende aktiviteter



Miljøministeriet
Naturstyrelsen

Naturstyrelsens forvaltningsplaner - i høring

< telse og anden planlægning

Arealforvaltning og udpegninger

Planområder og arealplanlægning

Specifik arealplanlægning

Vejledning

Planområder

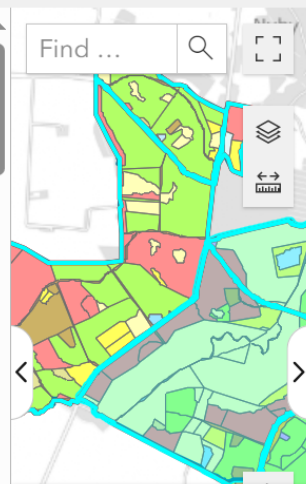
Plan friluftszonering

Naturstyrelsens planområder og deres forvaltningsplaner

De ca. 200.000 hektar statslige naturområder, som forvaltes af Naturstyrelsen, er fordelt til specifikke planområder rundt i hele landet. Hvert planområde kan bestå af ét eller flere naturområder.

For hvert planområde udarbejdes langsigtede forvaltningsplaner, der fastlægger hvordan styrelsens naturområder skal forvaltes fremadrettet. Dette formidles gennem en planområdetekst, samt hvad der måtte være af relevante kort inden for afgrænsningen af det specifikke planområde, herunder kort der viser de planlagte aktiviteter.

En planområdetekst består af en



SamletUroert18o
g20og21ogNnp:
Hannenov Skov



1 af 5

Signatur

Lag

Liste

Plan

Planområder - NST

og indlæg af lysåben natur ved genåbning af tidligere områder. Ved etablering af mere naturlig hydrologi realiseres, hvor det kan lade sig gøre i forhold til afledningsforpligtelser mv.

Biodiversitetsfremmende aktiviteter

De egentlige naturtiltag har til formål at skaffe mere vand, mere lys og større variation i skoven. Biodiversiteten er ofte størst i grænsefladerne mellem områder med forskellige fysiske levevilkår, og der tilstræbes derfor etablering af levesteder med forskellig grad af lys- og vandpåvirkning. Forvaltningsplanen redegør både for nye tiltag og for relevante dele af den eksisterende forvaltning herunder bekæmpelse af invasive arter (R5). Nogle af de nye tiltag realiseres kun, såfremt der kan skaffes finansiering og der ikke er afgørende konflikter i forhold til andre interesser.

Lysåbne områder og vedligeholdelse af disse. Borremosen, engene langs Tingsted Å, er hidtil blevet sæsonafgræsset med kreaturer i flere adskilte folde. Her etableres to store folde på hver side af Fjællebrovej, der så vidt muligt skal afgræsses på helårsbasis (G8). Det vil dog formentlig være nødvendigt at justere græsningstrykket over året, da engene typisk oversvømmes i vinterhalvåret og derved reducerer fødesøgningsarealet. Foldene bliver hver på 60 – 70 ha og vil rumme omtrent lige dele skov og lysåben natur. Over Tingsted Å er den sydlige fold forbundet af den eksisterende spang, mens der i den nordlige fold skal lægges en ny spang (H2) for at skabe sammenhæng på tværs af åen.

Ved rydning og strukturhugst åbnes skoven, så der kommer mere lys i de enkelte bevoksninger. Hvor der er muligt vedligeholdes den lyse skov ved afgræsning (G8) og (G9). Indsatsen G8 tænkes realiseret umiddelbart i forbindelse med strukturhugsten, mens G9 (en udvidet græsning i hele den sydlige del af Hannenov Skov) realiseres, såfremt skovgræsning ikke frembyder store konflikter i forhold til friluftslivet. Hvorvidt G9 folden skal afgræsses på sæson- eller helårsbasis og af hvilke dyr vil bero på en nærmere

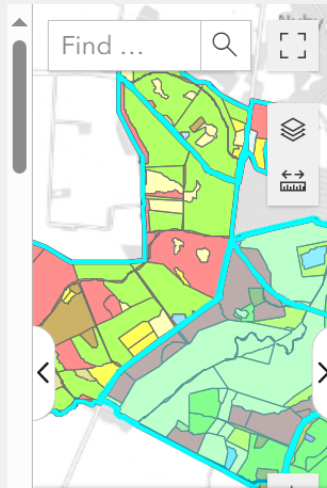
Plan friluftsliv

Naturstyrelsens planområder og deres forvaltningsplaner

De ca. 200.000 hektar statslige naturområder, som forvaltes af Naturstyrelsen, er fordelt til specifikke planområder rundt i hele landet. Hvert planområde kan bestå af ét eller flere naturområder.

For hvert planområde udarbejdes langsigtede forvaltningsplaner, der fastlægger hvordan styrelsens naturområder skal forvaltes fremadrettet. Dette formidles gennem en planområdetekst, samt hvad der måtte være af relevante kort inden for afgrænsningen af det specifikke planområde, herunder kort der viser de planlagte aktiviteter.

En planområdetekst består af en



SamletUroert18o
g20og21ogNnp:
Hannenov Skov

1 af 5

Signatur

Lag

Liste

Plan

Planområder - NST

Plan – Friluftsliv

Målsætning for friluftsliv

De lovgivningsmæssige muligheder for udøvelse af friluftsliv vil fortsat være de samme i de udpegede skove. Borgerne har i statens skove fortsat uændret ret til at færdes til fods overalt døgnet rundt, at cykle på veje og stier, hvor man kan cykle med en almindelig cykel, og i al væsentlighed ride overalt med heste på stier og veje, i skovbunden m.v. Ligeledes må man benytte de faciliteter, som måtte være etableret.

Naturstyrelsen skal overordnet fortsat arbejde for at give befolkningen adgang til at færdes og opholde sig i naturen, samt forbedre mulighederne for friluftslivet og varetage formidling og information om arealernes værdier. Udlægningen af skov til biodiversitetsformål giver nye muligheder for friluftslivet i forhold til naturformidling, undervisning, forskning, turisme, flere særlige og unikke naturoplevelser m.fl., men det kan ikke afvises, at mulighederne ændres for andre. Det må bl.a. forventes, at skovene kan blive mindre tilgængelige grundet flere væltede træer, flere våde områder i skoven m.m. sammenlignet med den naturnært drevne skov.

Målsætningen for friluftslivet i Hannenov-Ovstrup Skov er fortsat at understøtte de mange brugeres anvendelse af skoven og deres mulighed for at opleve landskab og natur. Det prioriteres, at der fortsat er gode muligheder for friluftsliv og god tilgængelighed, uden at det påvirker naturen negativt.

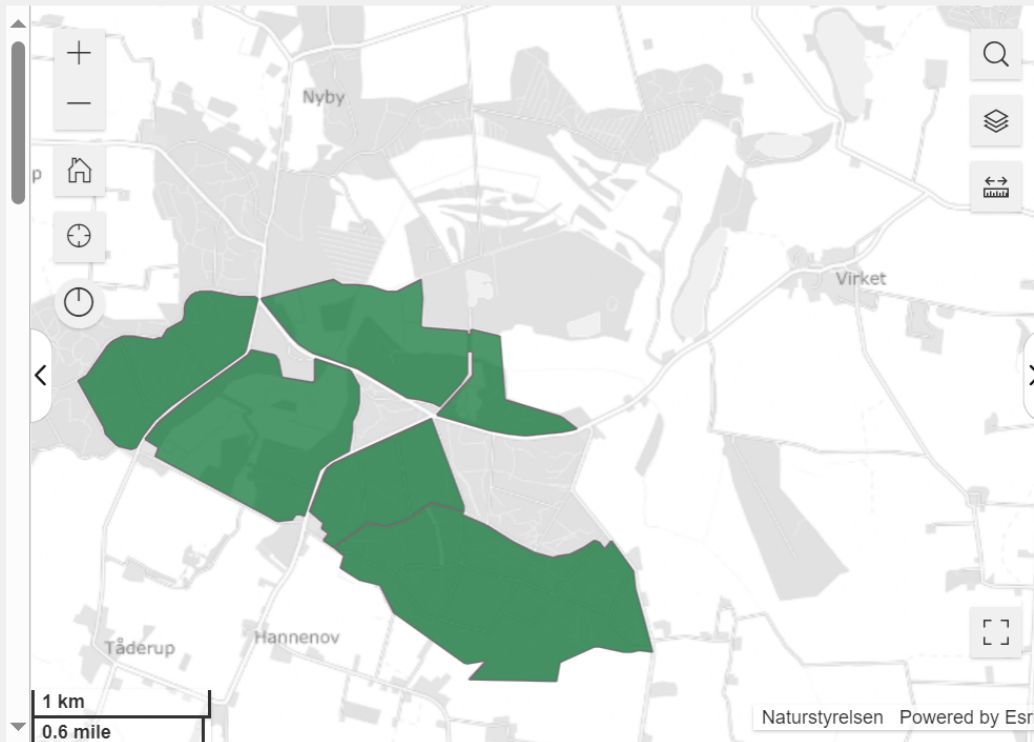
Planaktiviteter for natur

Planens aktiviteter

De planlagte aktiviteter bidrager til opfyldelse af de mere langsigtede mål for Naturstyrelsens arealer, herunder fremme af biodiversitet og understøttelse af friluftslivets muligheder.




Forvaltningsplanernes aktiviteter beskriver de planlagte indsatser og tiltag, men udgør ikke en egentlig detailprojektering. Den endelige mere præcise afgrænsning af f.eks. hegninger, hydrologiprojekter og rydninger vil derfor ikke altid svare præcist til planens indtegnede aktivitetspolygoner.

Der er i forvaltningsplanerne primært planlagt med aktiviteter til iværksættelse inden for en periode



Græsning - NST aktivitet

Aktivitetsgruppe

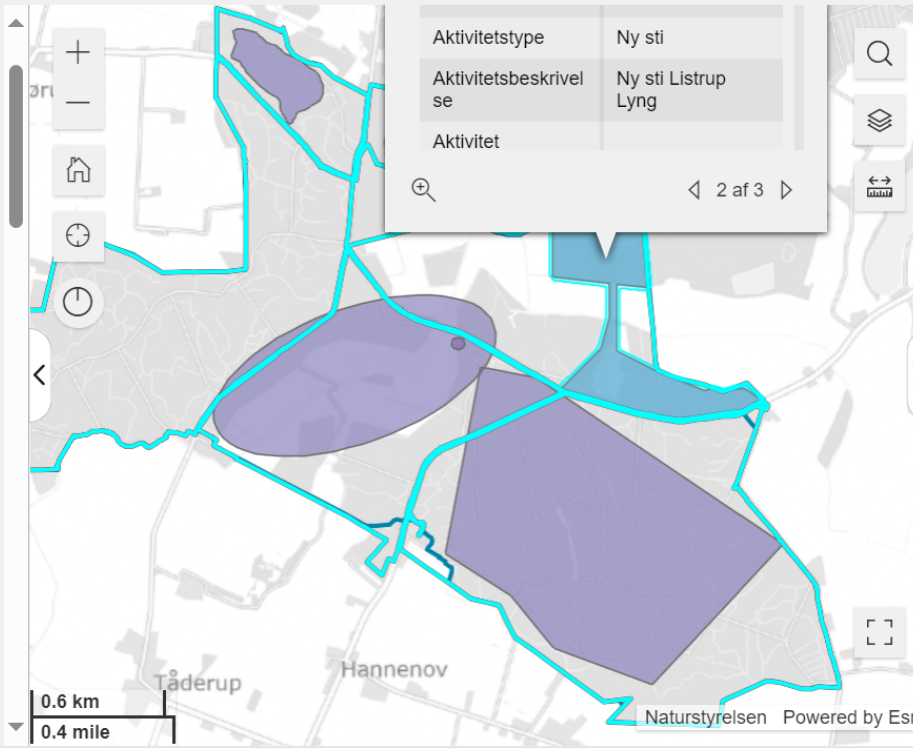
-  Afgræsning - Husdyrhegning
-  Afgræsning - Rewilding hegning
-  Græsning, Afgræsning - Frit vildt

Planaktiviteter for friluftsliv

De planlagte aktiviteter bidrager til opfyldelse af de mere langsigtede mål for Naturstyrelsens arealer, herunder fremme af biodiversitet og understøttelse af friluftslivets muligheder.

Forvaltningsplanernes aktiviteter beskriver de planlagte indsatser og tiltag, men udgør ikke en egentlig detailprojektering. Den endelige mere præcise afgrænsning af f.eks. hegninger, hydrologiprojekter og rydninger vil derfor ikke altid svare præcist til planens indtegnede aktivitetspolygoner.

Der er i forvaltningsplanerne primært planlagt med aktiviteter til iværksættelse inden for en periode på 5 år (kategori 1). Derudover er der planlagt med enkelte aktiviteter, som kan gennemføres over en længere tidsperiode, såfremt der er mulighed



Planområder - NST



Friluftsliv - NST aktivitet

Aktivitetsgruppe

- Opstilling af faciliteter
- Formidling
- Ny sti
- Nedlæggelse af sti eller facilitet
- Udsigt
- Friluftsliv, Friluftstiltag - andet

Urørt Skov 2018-21 udenfor NNP

Friluftszonering

Hjem

Beskyttelse og anden planlægning

Arealforvaltning og udpegninger

Planområder og arealplanlægning

Specifik arealplanlægning

Planområder

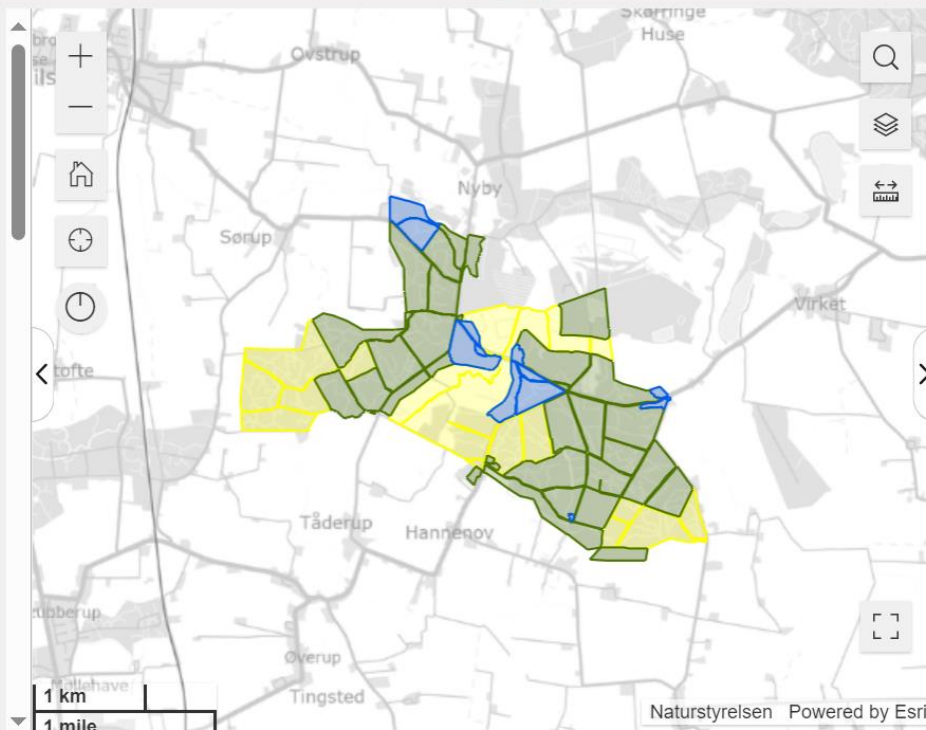
Plan friluftszonering

Friluftszonering

En del af Naturstyrelsens planlægning for friluftsliv omfatter en friluftszonering i hvert planområde.

Friluftszoneringen inddeler alle arealer i de nedenstående 3 kategorier (Facilitetszone, Stillezone og Friluftszone) med mindre, at der gælder helt særlige adgangsforhold.

Formålet med friluftszoneringen er at kunne identificere, hvor Naturstyrelsen ser potentiale for at øge facilitetstilbud, og hvor man som bruger må forvente at finde ganske få faciliteter, i de områder, der er målrettet den mere stille naturoplevelse.



Signatur Lag Liste Plan

Friluftszonering - NST plan

Kategorinavn

- Facilitetszone
- Friluftszone
- Stillezone

Friluftsliv og faciliteter

Hjem

Beskyttelse og anden planlægning

Arealforvaltning og udpegninger

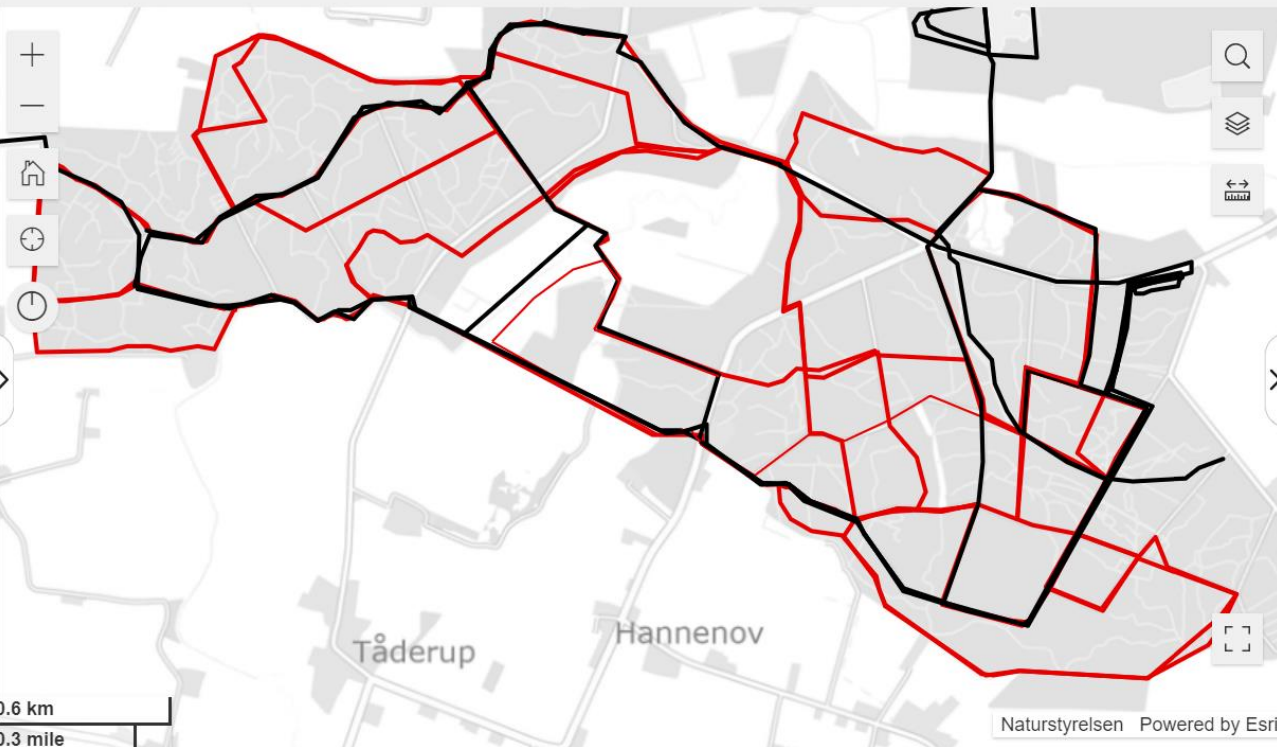
Planområder og arealplanlægning

Specifik arealplanlægning

Friluftsliv og faciliteter

Biodiversitetsskov - urørt skov

Frøavlsbevoksninger og forsøgsarealer



Signatur

Lag

Liste

Plan

Ud i naturen, linjer - NST

Rute-type

- Andet
- Cykelrute
- Løberute
- Margueritruten
- Motionsrute
- Mountainbikerute
- Riderute
- Sejlrute
- Skirute
- Vandrerute

Natura 2000 handleplaner

Natura 2000 plan vs. Natura 2000 handleplan

- 6 års planperiode
- skovhandleplaner 12 års planperiode
- Tre prioriterede indsatsområder

Ca. 250 Natura 2000 handleplaner – dækker hele landet

- MST udsender 29 Natura 2000 handleplaner
- Kommunerne udsender resten



Afgivelse af høringssvar

Vælg hvilket Natura 2000-område dit høringssvar vedrører
Drejer dit høringssvar sig om tværgående emner eller generel
"Høringssvaret er af generel karakter" øverste på listen.

Vælg område

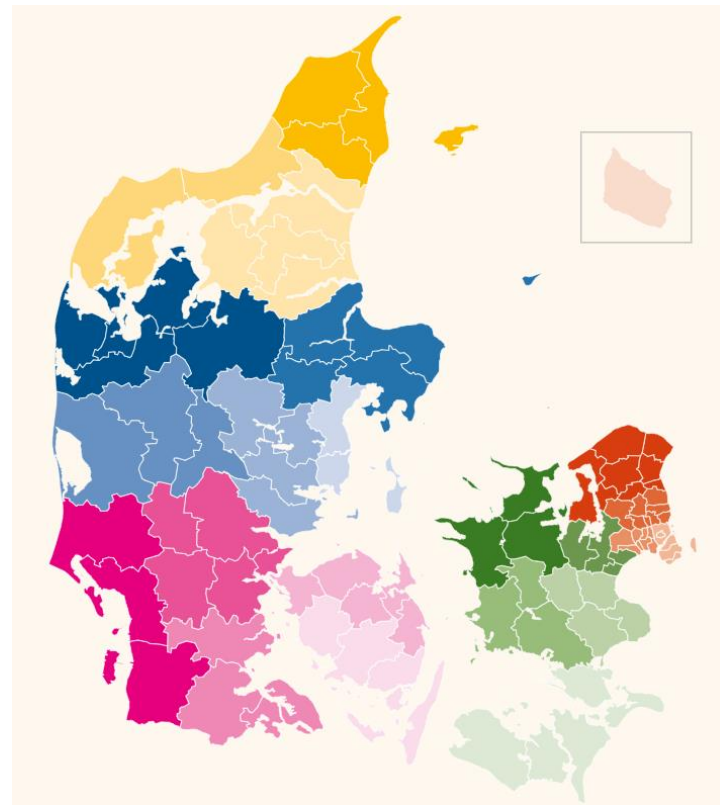
- Høringssvar af generel karakter
- N54 - Yding Skov og Ejer Skov
- N78 - Skove langs nordsiden af Vejle Fjord
- N79 - Munkebjerg Strandskov
- N80 - Højen Bæk
- N81 - Øvre Grejs Ådal
- N92 - Pamhule Skov og Stevning Dam
- N111 - Røjle Klint og Kasmose Skov
- N117 - Kajbjerg Skov
- N120 - Skove og søer syd for Brahetrolleborg
- N131 - Gurre Sø

Lokale friluftsråd

Deltage i lokale møder

Udarbejde hørings svar

Gøre sekretariatet opmærksom på særlige problemstillinger



Oversigt over, hvornår handleplaner sendes i høring mv.

	A	B	C	D	E	F	G
1	Version 12. januar 2024. Bemærk at datoer er vejledende og det er dato på myndighedens høringsside, der er gældende til enhver tid.						
2	Natura 2000-omr. nr.	Bemærk forskudt høringsperiode	Natura 2000-område navn	Dato for handleplan i høring.	Slutdat for handleplan i høring	Modtager af høringssvar	
3	1		Skagens Gren og Skagerrak	16-01-2024	12-03-2024	Natur - Sektorplaner - Frederikshavn Kommune (niras.dk)	
4	2		Råbjerg Mile og Hulsig Hede	16-01-2024	12-03-2024	Natur - Sektorplaner - Frederikshavn Kommune (niras.dk)	
5	3		Jerup Hede, Råbjerg og Tolshave Mose	16-01-2024	12-03-2024	Natur - Sektorplaner - Frederikshavn Kommune (niras.dk)	
6	4		Hirsholmene, havet vest herfor og Ellinge Å's	16-01-2024	12-03-2024	Natur - Sektorplaner - Frederikshavn Kommune (niras.dk)	
7	5		Uggerby Klitplantage og Uggerby Å's udløb	februar primo	april primo	Høringer og afgørelser Hjørring Kommune (hjoerring.dk)	
8	6		Kærsgård Strand, Vandplasken og Liver Å	februar primo	april primo	Høringer og afgørelser Hjørring Kommune (hjoerring.dk)	
9	7		Rubjerg Knude og Lønstrup Klit	februar primo	april primo	Høringer og afgørelser Hjørring Kommune (hjoerring.dk)	
10	8		Åsted Ådal, Bangsbo Ådal og omliggende ove	16-01-2024	12-03-2024	Natur - Sektorplaner - Frederikshavn Kommune (niras.dk)	
11	9		Strandenge på Læsø og havet syd herfor	03-01-2024	28-02-2024	https://www.laesoe.dk/politik/hoeringsportal-og-udbud	
12	10		Holtemmen, Højsande og Nordmarken	03-01-2024	28-02-2024	https://www.laesoe.dk/politik/hoeringsportal-og-udbud	

Link:[01_12_oversigt_hoeringstidspunkter_skovhandleplaner.xlsx \(live.com\)](#)

Natura 2000 handleplaner, hvori der indgår MST ansvar

Plandokumenter 2022-2027

Plandokumenter for perioden 2022-2027 omfatter Natura 2000-planer, høringsnotater, hørings svar, Strategiske Miljøvurderinger (SMV), sammenfattende redegørelser og basisanalyser. Dokumenterne kan findes under relevante landsele herunder.

- [Det generelle høringsnotat](#)
- [Generelle hørings svar](#)
- [Klagevejledning](#)



Jylland Nord



Jylland Vest



Jylland Øst



Jylland Syd

Eksempel: Gurre Sø

- 131. Gurre Sø

Natura 2000-skovhandleplan

[Udkast til Natura 2000-handleplan - høring 3.1-28.2-2024](#)


[Høringsbrev på Høringsportalen](#)

[Indsend høringssvar til Natura 2000-handleplan \(MST\)](#)

Natura 2000-plan og Miljøvurdering

[Natura 2000-plan](#)

[Høringsnotat](#)



Spørgsmål og kommentarer

– Tak for ordet!

