

Danmarks Naturstier – en omvej værd



Miljøministeriet




Friluftsrådet

KL

Dagsorden

1. Baggrund og politisk forløb
2. Målsætninger 2024
3. Projektforløb 2024-2028
4. Hvordan kan I arbejde med stier lokalt?



FRILUFTSRÅDETS VISION

Rekreative stier og ruter bindes sammen i et **nationalt netværk**




Sti- og rutedata samles i **én data-base**, og formidling, ruter og muligheder for oplevelser samles på **én platform**

Der udvikles **fælles standarder** til stier og ruter, som sikrer en høj kvalitet af oplevelser

Nye stier etableres for at forbinde **eksisterende** stier og skabe større sammenhæng mellem land og by og mellem naturområder



2017



HANDOUT

2019

- **Nationalt net af stier og ruter.** I dag er der mange lokale stier og en del regionale ruter, der gør naturen tilgængelig for os. Men hvis flere skal have glæde af naturen, skal de bindes sammen på tværs af kommunegrænser i et nationalt netværk og formidles på en let tilgængelig måde. En række lande har allerede taget initiativ til at etablere en national infrastruktur for vandring, cykling og ridning. Schweiz har et stærkt eksempel på en sammenhængende rekreativ infrastruktur bestående af nationale, regionale og lokale ruter samlet på en digital platform. Et nationalt net af stier og ruter i Danmark skal være med til at udbrede kendskabet til vores natur. Samtidig vil det styrke naturturismen og friluftslivet i Danmark. Dansk kyst- og naturturisme har en årlig omsætning på 52 milliarder kroner, hvoraf 20,3 milliarder kommer fra udenlandske turister. Et nationalt net af stier og ruter skal forankres i staten men laves i samarbejde med kommunerne, og andre relevante aktører som fx VisitDenmark og Friluftsrådet.

2018



**DANMARK SKAL IGEN
VÆRE EN GRØN STORMAGT**

EN KLIMA- OG MILJØPOLITIK DER SAMLER DANMARK

 SOCIALDEMOKRATIET

- **Bedre adgang til naturen.** Gennemgang af reglerne for at se, om der er mulighed for i fællesskab med landbrugs- og naturinteresser at gøre naturen mere tilgængelig, f.eks. ved at stramme reglerne for, hvornår markveje og skov- og naturstier kan lukkes eller nedlægges.



2020

2021

Sep 2021: PM: Danmark skal have et nationalt net af naturstier
FFL-2022: 5 mio. kr. årligt fra 2023



regeringen (Socialdemokratiet) og Venstre, Enhedslisten, De Radikale Venstre, Liberal Alliance, Frie Grønne, og Kristendemokraterne om

Mere liv i bymidter og landdistrikter

af 29. november 2021

Dialog MST/NST/KL/FR

2022

Fondsfinansiering ?

Yderligere statslig
finansiering ?

Folketingsvalg 1. nov

Dialog MIM/NST/KL/FR

SMV-regering 15. dec



Dialog MIM/NST/KL/FR

Målsætninger 2024

1. Udvikling af fælles kvalitetsstandarder

- Kortlægning og analyse af rekreative stier og ruter i hele Danmark.
- Kvalitetsstandarder for naturnære og rekreative ruter i regi af Danmarks Naturstier.
- En visuel identitet for Danmarks Naturstier.

2. Et nationalt netværk af naturnære og rekreative stier og ruter

- Afmærkning af skønsmæssigt 15.000 km udvalgte rekreative og naturnære ruter, der lever op til kvalitetsstandarderne.
- Opsætning af op til 1.000 infotavler, der skaber synlighed og genkendelighed.
- Alle landets kommuner har været i bilateral dialog med sekretariatet i projektperioden og 2/3 af kommunerne har ruter, der indgår i Danmarks Naturstier.

3. Samling af rutedata i én database

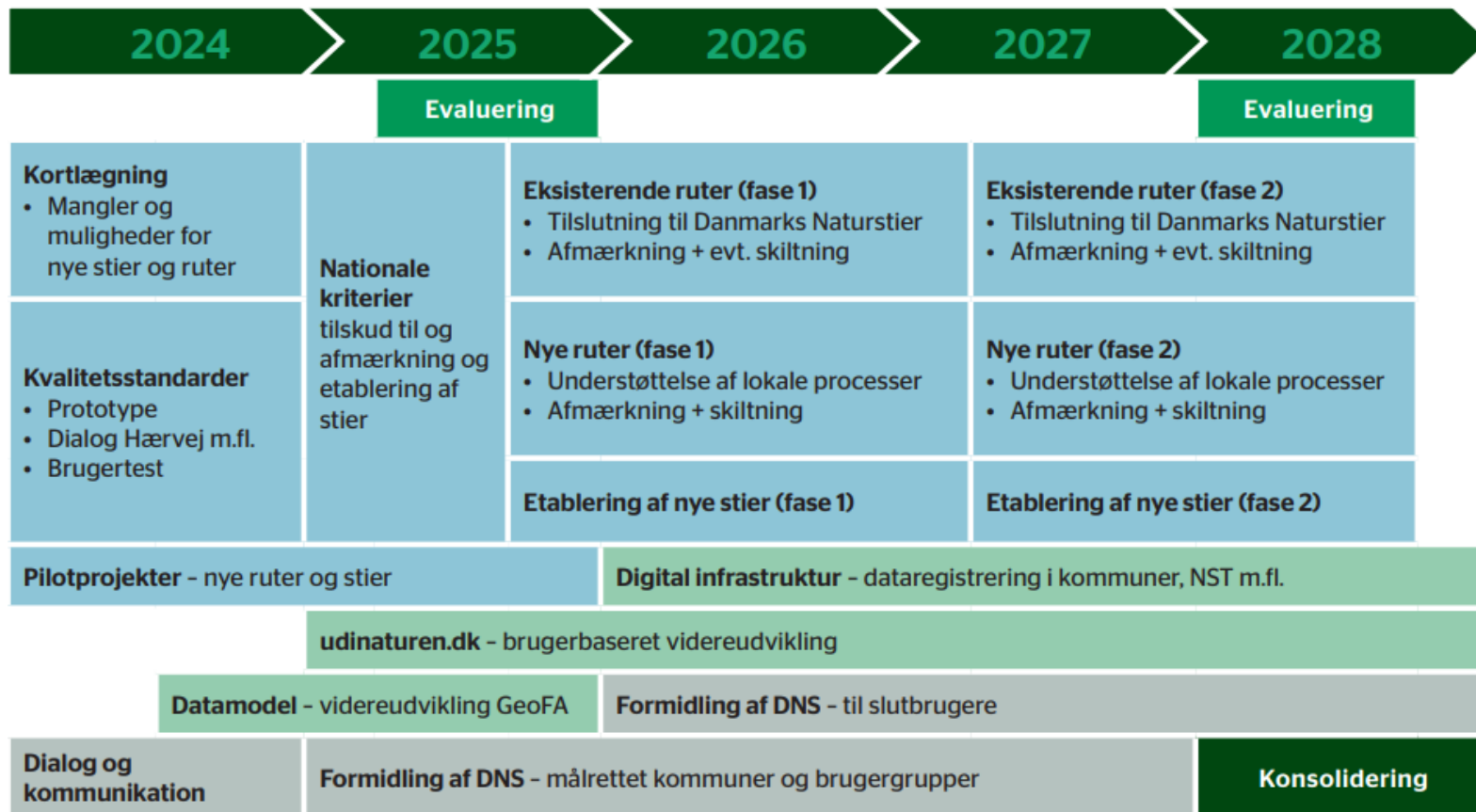
- Databasen GeoFA er udviklet, så rekreative data enkelt kan uploades, tilgås og sammenstilles.
- Der er udarbejdet en vejledning til uploading af data i GeoFA.

4. Formidling af rutenetværk

- Guide til formidling af Danmarks Naturstier med afsæt i et fælles visuelt designkoncept.
- Der er skabt en samlet national formidlingsplatform for rekreative naturstier i Danmark med afsæt i udiaturen.dk og GeoFA.
- Kvalitativ brugeranalyse for udiaturen.dk er gennemført.

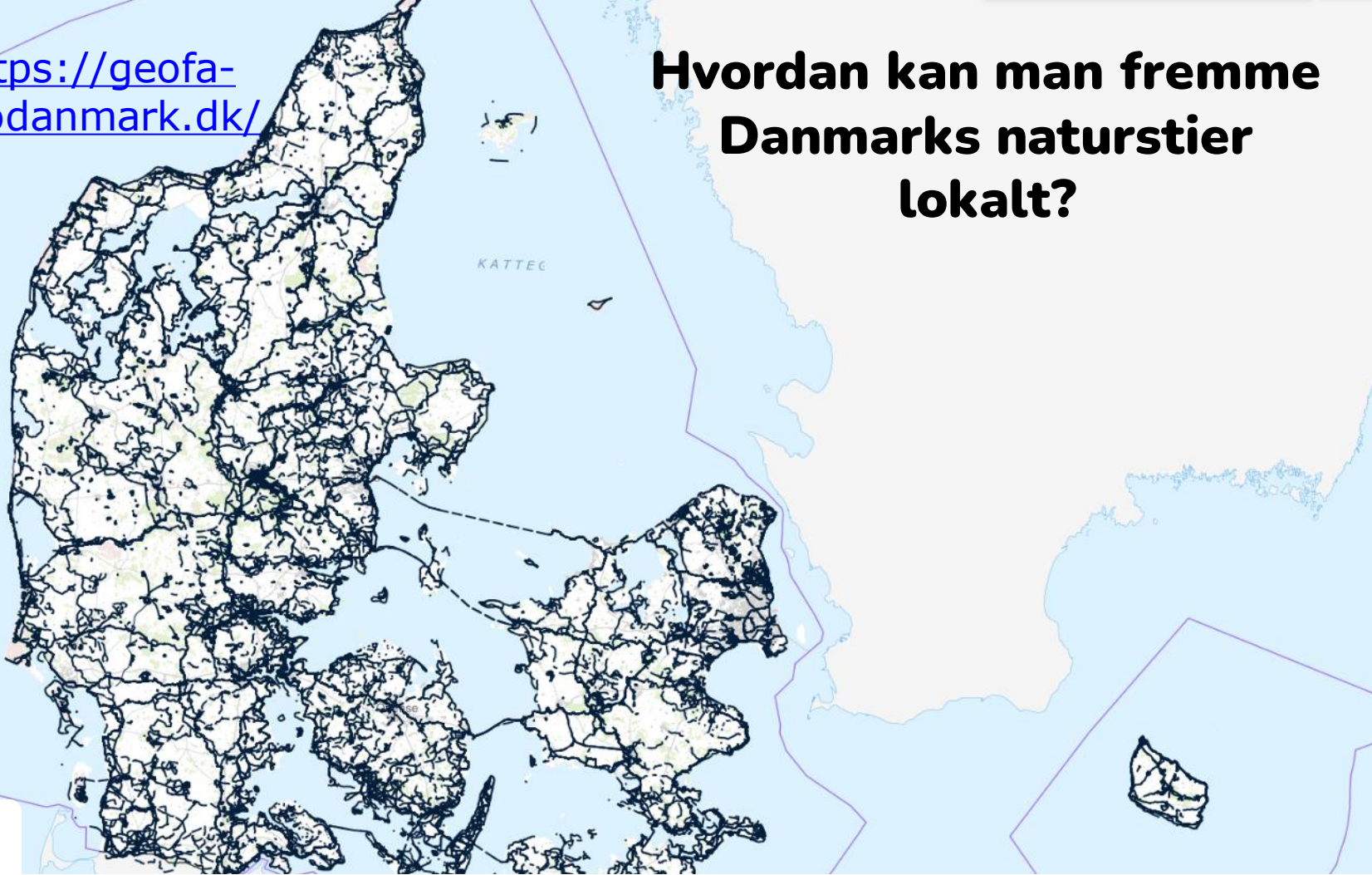
Brugergrupper: Primært fokus på gående men mulige perspektiver for cyklende og ridende.

Danmarks Naturstier - udvikling



Kort: <https://geofa-kort.geodanmark.dk/>

Hvordan kan man fremme Danmarks naturstier lokalt?



83 %

af danskerne er ude i naturen mindst en gang om ugen i sommerhalvåret
- målt før coronakrisen.

40 %

af befolkningen har opholdt sig mere i naturen under coronakrisen i forhold til før
krisen. 9 ud af 10 af dem, vil fortsætte med det, efter coronakrisen.

64 %

af danskerne bruger afmærkede stier og ruter.

Friluftsrådets adgangspolitik og strategi

Rekreativ infrastruktur

Rekreativ infrastruktur i form af anlæg, stier, veje, ruter og faciliteter er afgørende for befolkningens adgang til naturen. Friluftsrådet arbejder for, at der udvikles en god lokal, regional og national rekreativ infrastruktur, så befolkningen kan få bedre muligheder for at opleve naturen. Samtidig kan rekreativ infrastruktur gøre det muligt at kanalisere det mest intensive friluftsliv uden om følsom natur. Når man styrker den rekreative infrastruktur, så understøtter man, at friluftsliv og en rig natur kan gå hånd i hånd og gensidigt styrke hinanden.

Den rekreative infrastruktur er af høj kvalitet og er veludbygget for alle brugergrupper i hele landet

Vi vil:

— Indgå samarbejder om at etablere et sammenhængende nationalt sti- og rutenetværk af høj kvalitet og med en samlet formidling.

Hvorfor stier?

- Grundlæggende for alt friluftsliv
- Vigtig for bosætning, sundhed, livskvalitet, foreningsliv, turisme, fællesskaber ...
- Opleve naturen for at kunne holde af den!
- Husk bredden i friluftsliv – Gående, cyklende, ridende ...



BARK & KU: Fremtidens stier og ruter

Anbefalinger

1. Skab en samlet, velfungerende national formidlingsplatform for stier, ruter og andre friluftsmuligheder
2. Udvikl fælles, nationale standarder for forskellige typer af stier og ruter
3. Kobl etablering af nye stier og ruter på større landskabsprojekter
4. Afprøv nye typer af stier og ruter
5. Etabler støttefaciliteter, som flere brugergrupper har glæde af
6. Gør det lettere at få råd og vejledning om etablering, drift og forvaltning af stier og ruter
7. Prioriter støtte til nye sti- og ruteprojekter, der udvikler nye samarbejds- og finansieringsmodeller
8. Undersøg samfundsværdien af danske stier og ruter
9. Undersøg, hvordan der skabes plads til mange typer af brugere på stier og ruter gennem enten sameksistens- eller separeringsløsninger
10. Styrk den nationale koordinering og organisering

Hvordan kan man arbejde med stier?

- Hvad synes I lokalt er interessant med stier?
 - Lokal vision?
 - Konkret stistrækning?
- Organisering: Temagrupper, temamøder (-vandringer?)
- Principper for adgang – Bredde af brugere, rekreativ færdsel (naturnært, trygt)
- Stiplaner – Kortlægning og ønsker (marker korridorer for ikke at lodsejere føler sig ramt)



Opmærksomhedspunkter

- Også fokus på tilhørende faciliteter.
- Opmærksomhed på andre interessenter. Ofte afhængig af lodsejere. – trød varsomt, find allierede gerne andre lodsejere
- Sammenhæng med øvrige kommunale projekter.
- Husk drift
- Vigtigt med formidling



Lobby for stier

- Opfordre kommunen til at registrere stier (og rutelægge/drifte de vigtigste!)
- Sælg ideen lokalt (gerne til kommunen) – Sæt fokus på friluftslivets fortræffeligheder. Bosætning, sundhed, velfærd, trivsel aktivt fritidsliv, turisme.
- Vision i kommuneplan, strategier, handleplan etc.
 - Hvis kommunen allerede har fx stiplan – Så mere handling!
- Om stier – Find viden og sparring i sekretariatet. Fx om lovgivning



Lokalpolitisk værktøjskasse

- Repræsentationer – fx Grønne råd
- Høringssvar
- Direkte dialog – møder m. politikere, forvaltning, interessenter
- Netværksopbygning
- Ud på tur! – Inviter politikere, medier, interessenter med på tur.
- Debatindlæg
- Materialer – foldere, publikationer mm.
- Debatmøder/borgermøder – deltag, arranger
- ...
- Støtte fra sekretariatet



Stihåndbog 2011: Stier – Inspiration til planlægning og forvaltning

Gode råd til kommunernes indsats for at bevare stier

Gør det til en fast procedure at gennemføre høringer

Sagsbehandlingen bør omfatte en høring blandt relevante interessenter for at indhentning af oplysninger om stiernes rekreative og kulturhistoriske betydning.

Sæt stier på dagsordenen i de grønne råd

Stier har betydning for borgernes naturoplevelser og bør være en helt naturlig del af kommunens naturgenopretningsprojekter og naturpleje.

Udarbejd en kommunal stifortegnelse

Stifortegnelserne er et godt redskab til at udarbejde analyser i arbejdet med kommuneplanlægning, områdeplanlægning, lokalplaner osv.. Alle kommuner skal, ifølge vejloven, udarbejde en stifortegnelse over egne stier.

Udarbejd et digitalt stikort

Et digitalt kort gør det let for både borgere og forvaltning at finde dokumentation for, om stier er nedlagt uden tilladelse.

Inddrag borgere og organisationer i kortlægningen

Der er et stort arbejde forbundet med kortlægning af eksisterende stier. Derfor er det en god idé at inddrage borgere og organisationer.

Inddrag borgere og organisationer i overvågningen

Borgere og organisationer kan bl.a. indberette om nedlagte eller afspærrede stier samt andre mangler og problematiske forhold.

Udarbejd skilte og turfoldere

Afmærkning og formidling beskytter stierne mod nedlæggelse, fordi stierne fremstår mere officielle, benyttes oftere og er veldokumenterede.

Lad ruter indgå i et sammenhængende stisystem

Ruter gør at de enkelte stier bliver en del af en større helhed og dermed sværere at nedlægge.

Oplys borgerne om gældende lovgivning

Det kan være svært for almindelige borgere at gennemskue de gældende regler om adgang og om nedlæggelse og afspærring af stier. Reglerne findes i Naturbeskyttelsesloven, Mark- og vejfredsloven og privatvejsloven.

Vær netværk lokalt
Sælg ideen
Søg alliancepartnere!

**Kommunernes deltagelse er central og
desværre frivillig.**
**De skal have hjælp til at se, at det er
vigtigt!**

A photograph of a forest path in autumn. The path is covered in fallen brown leaves and leads into a dense forest of trees with vibrant yellow and orange foliage. Two people are walking away from the camera down the path. A green banner with white text is overlaid in the center of the image.

Spørgsmål og kommentarer