

# KLØVERSTIERNE - find lykken i det fri

## Rød Rute 8.3 km Nihøjstien

Menneskene har altid slået sig ned i fællesskab der hvor betingelserne var til stede for at sikre livets ophold. Vand og jord, også gerne lidt læ for blæst har bestemt beliggenheden for de fleste bosættelser, da vores mange småbyer opstod. Øster Hornum havde det hele, da der her for ca. 1500 år siden opstod et lille bysamfund.

Men egentlig har der altid boet folk her. Bronzealderfolket begravede de mest betydningsfulde folk oppe ved Nihøjene, der med en højde på 103 m har Himmerlands fornemste udsigt. Det kan anbefales at medbringe kikkert på ruten. F.eks kan man i godt vejr på Nihøjene se helt til Blokhus.

Nihøjstien forløber i meget varieret og okkuperet terræn. Stien går fra Kløverstiportalen over Katbakken, Mod vest efter Katbakken går man langs det gamle præstedige, der adskilte præstegårdsjorden fra Abildgård jord.


En markeret afstikker fra præstediget er Stodshøj, hvorfra der er næsten 360 graders stor udsigt. Stodshøj er højeste punkt i det kuperede terræn, der hed-

der Kællingbro. Herfra ses hvor Flemming B. Muus og tre andre SOE-agenter blev "nedkastet" 11. marts 1943.

Langs Harrildgårdsvejen kan man få øje på jernalderlandskabet, som bestod af en varieret mosaik af overdrev, moser, enge, småskove, landsbyer og marker. Det kan også anbefales at gå op på højen vest for Harrildgårdsvej. Gravhøjegruppen "stærhøje" På vej mod Nihøjene går man et stykke over Frendrup Hede, hvor der ses spor af gamle veje. Disse oldtidsagre er fredede.

Stien forløber videre ind i skoven, hvor bækken er det gamle sogneskel mellem Vokslev og Øster Hornum. Den sidste strækning inden Nihøjene går man ad en tidligere vej til Nibe, som blev nedlagt omkring år 1900. Ved indgangen til Nihøjene har bronzealdermanden sat byens dåbsattest i form af en skåltegnsten. Der dukker til stadighed spor op af de mange redskaber flintesmeden skabte. På Lokalarkivet i Øster Hornum kan man se en meget fin flintesamling af de ting to lokale amatørarkæologer har fundet rundt om og i byen.

På parkeringspladsen ved Nihøjene er der opstillet store informationstavler om Vokslev hede og Nihøjene. Informationstavlerne blev udarbejdet af Landskabskontoret ved det tidligere Nordjyllands Amt.



endomondo.com og endomondos mobil app, der kan hentes gratis i App Store og på Android Market.



Kløverstierne i Danmark er blevet til i et samarbejde mellem Danmarks Idræts-Forbund, Dansk Firma-Gymnastik- og Idrætsforening, Dansk Firma-Idrætsforbund, Fritidsrådet og 10 pilotkommuner i 2011. Udviklingen af stierne er finansieret af Norda-fonden og Tips- og Lottomidlerne til Fritidsliv. Mere information om Kløverstierne, deres forløb og seværdigheder kan findes via

kløversti.dk

Vi arbejder på at få etableret 3 "Spor i Landskabet" formidles i separat folder "Sporene i Øster Hornum" [www.spor.dk](http://www.spor.dk)



## KLØVERSTIERNE i Rebild Kommune



Rebild  
KOMMUNE

Velkommen på Kløverstierne, som er for dig, der vil ud i det fri og kombinere oplevelser og frisk luft med motion. Vælg den rute, der passer dig i forhold til længde eller seværdigheder. Vælg mellem den grønne rute på 2.7 km, den blå på 5.4 km, den røde på 8.3 km eller den sorte på 11.6 km. Her i folderen kan du lade dig inspirere til valg af rute og bruge den som en guide undervejs.

### Grøn Rute 2.7 km - Bystien

Grøn Rute - Bystien, forventes færdig i løbet af 2012.

### Blå Rute 5.4 km - Guldbækstien

Blå Rute - Guldbækstien, forventes færdig i løbet af 2012.

### Sort Rute 11.6 km - Natur- & Teknikstien

Sort Rute - Natur- & Teknikstien, forventes færdig i løbet af 2012.

## Kløverstien

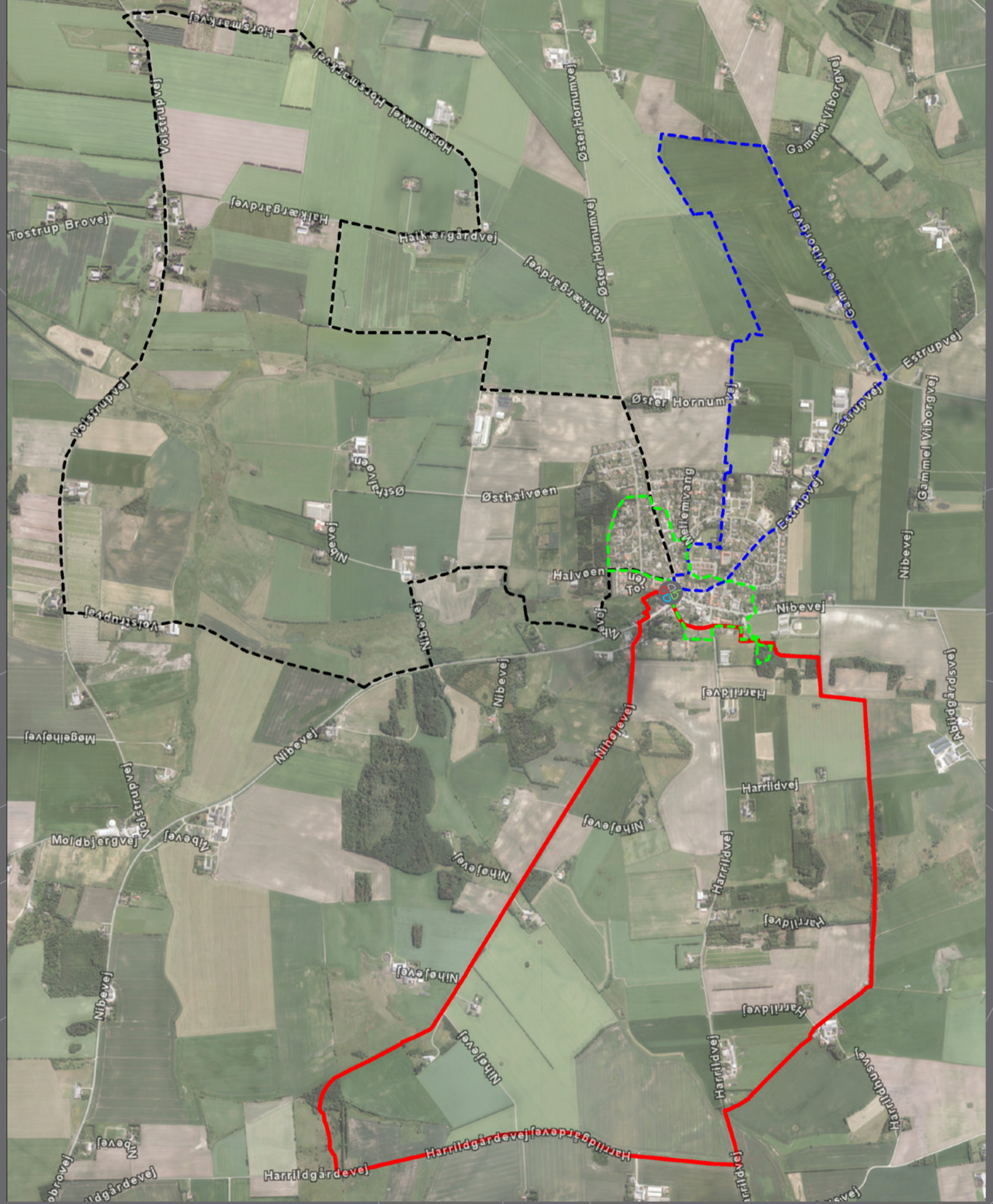

Kløverstien i Øster Hornum er udviklet af Stigruppen under Byg og Bo, Øster Hornum borgerforening, lokale borgere, foreninger, institutioner og Rebild Kommune.

Beboere og besøgende i Øster Hornum i Rebild Kommune får som en landets første en 8,3 km lang Kløverstien. Her kan man som gående eller løbende opleve nye sider af lokalmiljøet, tilegne sig viden om natur og kultur og samtidig får rørt sig i det fri.




Kløverstien kommer i løbet af 2012 til at bestå af fire ruter, der hver fortæller sin historie og byder på forskellige oplevelser, formidlet via skilte, mobil app og hjemmesiderne [oster-hornum.dk](http://oster-hornum.dk), [rebild.dk](http://rebild.dk), og [kloeverstier.dk](http://kloeverstier.dk).

## Praktiske oplysninger

Du er gæst på lodsejerens private ejendomme, og de har åbnet Kløverstien for færdsel til fods. Du bør derfor færdes hensynsfuldt. Der kan græsse kvæg på markerne, og der lever mange dyr i naturen. Derfor skal hunde være i snor, og ridning er kun tilladt efter aftale med den enkelte lodsejer. På en del af Kløverstien kan der medbringes barnevogn. Kløverstien går gennem et vådområde, hvor for solidt fodtøj tilrådes. *Efterlad kun dine fodspor.*



## Signaturforklaring

-  Guldbækstien - 5,4 km  
Forventes færdig i 2012
-  Nihøjstien - 8,3 km  
Bystien - 2,7 km  
Forventes færdig i 2012
-  Natur- & Tekniskstien - 11,6 km  
Forventes færdig i 2012

## GPS-kordinater til startpunkter

Koordinater til startpunkt  
Øster Hornum centrum:  
56N 56' 12.77", 9N 44' 58.37"  
Koordinater til startpunkt ved  
Øster Hornum Hallen:  
56N 55' 57.79", 9N 44' 52.68"

