

KLØVERSTIERNE - find lykken i det fri

Bymidten

- Grøn rute 2,5 km

På ruten gennem Allerøds bymidte kommer du bl.a. forbi Centerhallen, Mungo Park og gågaden. Du får også en sjov historie om "Møg-Christian", der roede rundt i et stort latrindepot. Ruten er oplagt til en som en lille familie udflugt på gåben eller cykel.

M. D. Madsensvej og Mungo Park

Teateret Mungo Park er opkaldt efter skotsk læge og opdagelsesrejsende.

Teateret er beliggende bag M. D. Madsensvej. Vejen er opkaldt efter grosserer Mads Danielsen Madsen (1842-1923). Madsen kom fra Jylland til Allerød i 1895. Ved flid og sparsommelighed tjente han bl.a. sine penge på at sælge finsk smør. I 1903-04 anlagde han en ny vej, som gik fra Frederiksborgvej ned over hans jord til den nuværende Allerød Stationsvej. Vejen er i dag byens primære handelsstrøg med et rigt udvalg af detailbutikker.



Lillerød Landsby

- Blå rute 5 km


Her kommer du langt både frem og tilbage i byens historie. Fra Lillerød Landsby med kirke og gadekær til det tidstypiske eksemplar på bolig- og institutionsbygning i 1960'erne med Ugle-/Ørnevang og Skovvangskolen

Landsbyen

Den oprindelige Lillerød Landsby med de otte gårde lå samlet omkring kirken med smedjen ved gadekæret. Smedjen ligger stadig på hjørnet af Gl. Lyngvej og Frederiksborgvej. Af de oprindelige gårde findes stadig Kirkehøvegård, Hvidesten og Toftehave.

Wolthersvej

Lige i udkanten af den oprindelige landsby ligger Wolthersvej. På Wolthersvej ligger nogle af kommunens ældste beboelseshuse. Vejen er opkaldt efter I.E. Wolthers (1843-1924) som var overintendant ved militæret og boede i nr. 6.



Blovstrød - Rød rute 7,5 km

Idyl præger denne rute forbi Allerød Sø, de stråttækte huse, gadekæret og omgivelserne ved Blovstrød Kirke. Læg særligt mærke til den lille Karen Sophies høj med den storslåede udsigt. En god rute til løbesko og brede cykeldæk – og ikke smalle racerdæk.

Ruten går bl.a. af Einars sti mellem Blovstrød og Lillerød. Einars Sti er opkaldt efter fagforeningsformand Einar Petersen, der i mange år var medlem af sogneråd og byråd.

Blovstrød Landsby

Ved Blovstrød Kirke ligger Grønholmen som er Blovstrød Landsbys gamle landsbyforde, hvor der indtil midten af 1900-tallet lå flere gadekær og et par huse. Jorden var ejet af landsbyens beboere i fællesskab og blev brugt til bl.a. græsning for ungdyr. Grønholmen var omkranset af 10 – 11 firlængede gårde, som var placeret i en stjerneform omkring landsbyforde.

Lille Blovstrød

Nord for det gamle Blovstrød ligger Lille Blovstrød. I følge et matrikelkort dateret i starten af det 1800 tallet udgjorde Lille Blovstrød nogle få matrikler med to små klynger af bebyggelse ude i overdrevet uden for Blovstrød. Dette hyggelige område er idag stadig præget af de ældre landsbyhuse.

Halvmarathon-ruten

- Sort rute 21 km

Den længste rute for dem med gode ben eller solide cykler. Her ser du alt, hvad der er særligt for Allerød Kommune: teglværker og lergrav, Blovstrød Banen, flotte skove og kendte møbelfabrikker, det store oldtidsminde Kongedyssen, og ikke mindst Vestre Hus Børnenaturcenter i den dejlige Ravnsholtsskov.

Ruten går forbi den kendte møbelfabrikant PP møbler og PP skoven i Rørmosen som med tiden bliver et unikt natur- og fritidsområde med oversvømmelsesbassiner

Istidsfortællinger

Ruten passerer Høveltsbjerg som under sidste istid blev dannet ved aflejring af grus og sand i huller i isen. Desuden passeres 5 sten ved Uglevang som viser istidens enorme naturkræfter.

Ravnsholt

Ravnsholtsskoven genenmløbes på ruten og fører forbi både Ravnsholt overdrev, hvor Urskoven og Ravnsholtsskolens naturlegeplads er et besøg værd. Derudover er der Vestre Hus - Børnenaturcenter. Vestre Hus daglige leder, Bjørli Lehman holder åbne arrangementer, hvor alle der er interesserede i skov, natur, dyr og spiselige planter er velkomne.

endomondo.com og endomondos mobil app, der kan hentes gratis i App Store og på Android Market.



kløversti.dk



Kløverstierne i Danmark er blevet til i et samarbejde mellem Danmarks Idræts-Forbund, Danske Gymnastik- og Idrætsforeninger, Dansk Firma-Idrætsforbund, Fritidsrådet og 10 pilotkommuner i 2011. Udviklingen af stierne er finansieret af Nordens Fonden og Tips- og Lottomidlerne til Fritidsliv. Mere information om Kløverstierne, deres forløb og søværdigheder kan findes via



KLØVERSTIERNE i Lillerød og Blovstrød

Allerød Kommune

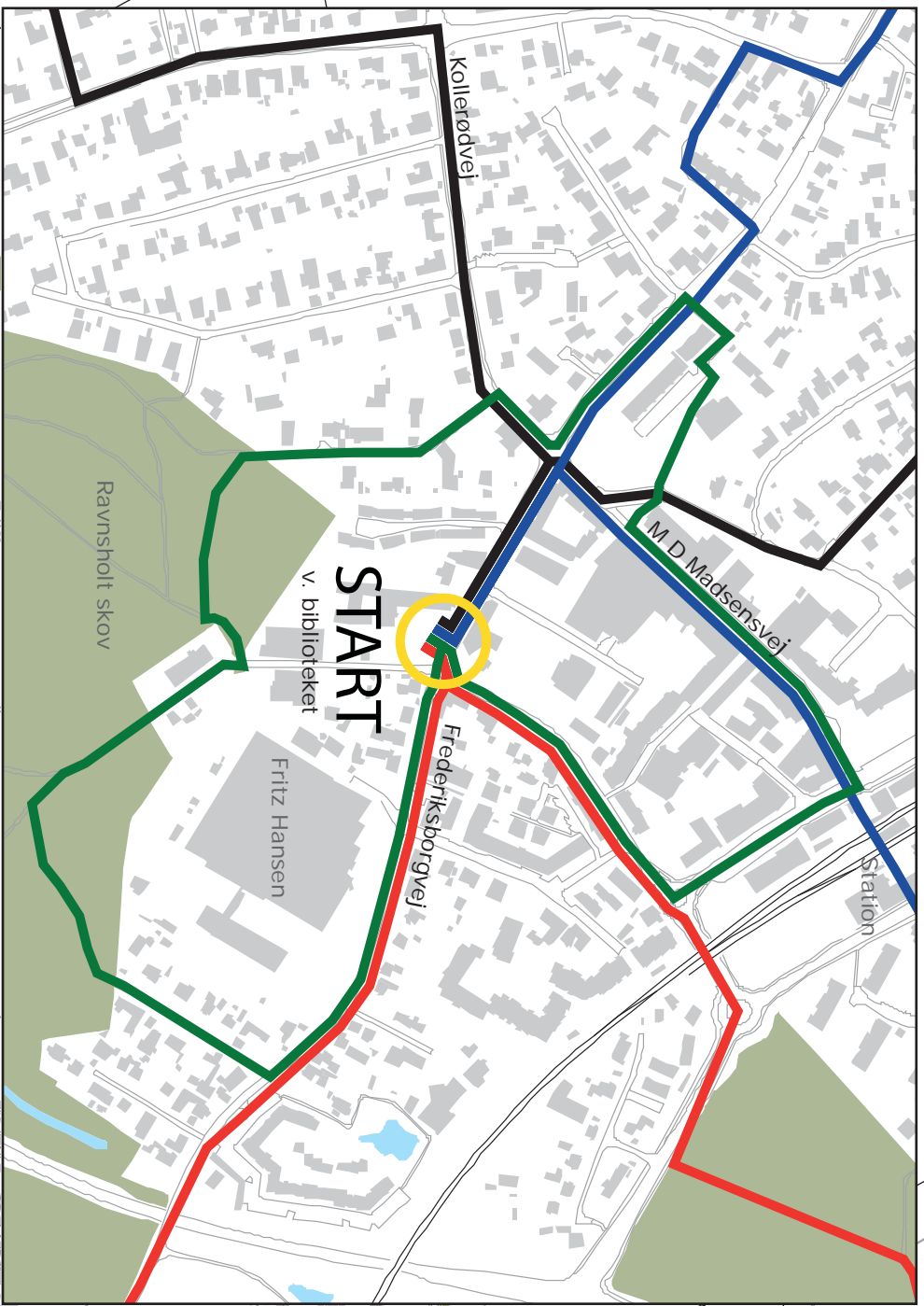
Her i folderen kan du lade dig inspirere til ture rundt i kommunen.

Vælg den rute, der passer dig:

- Grøn rute på 2½ km
- Blå rute på 5 km
- Rød rute på 7½ km
- Sort rute på 21 km

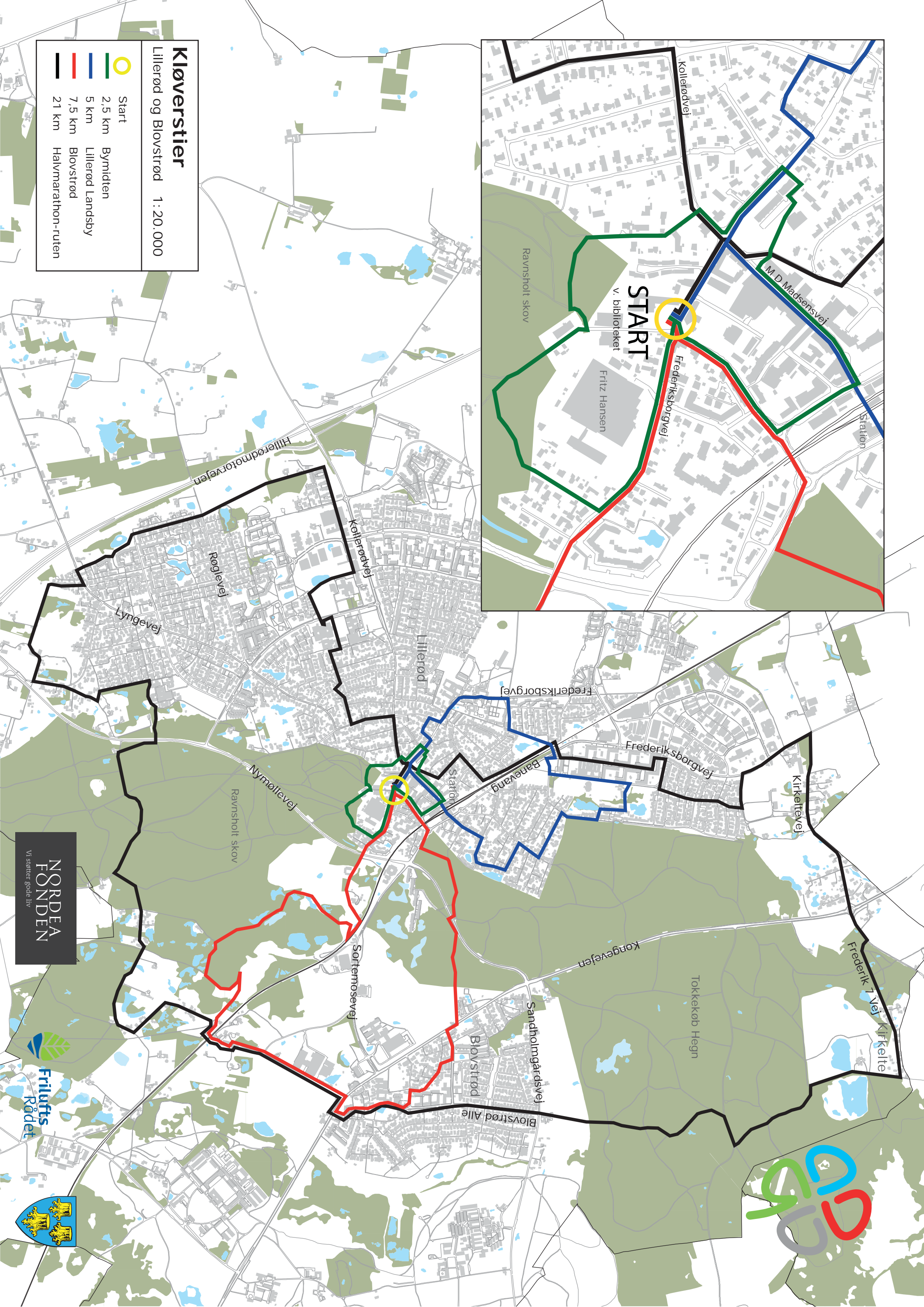
Med Endomondos app kan du få flere spændende historier undervejs på ruterne.





Kløverstier
Lillerød og Blovstrød 1 : 20.000

	Start
	2,5 km Bymidten
	5 km Lillerød Landsby
	7,5 km Blovstrød
	21 km Halvmarathon-ruten



NORDEA FONDEN
Vi støtter gode liv

Friluftsrådet

