

## Grøn rute (2,5km) - for børn og de aktive

- 1 Turistbureauet er din indgang til et væld af oplevelser - ikke blot i Øster Hurup, men i hele Mariagerfjord. Øster Hurup står midt i en rivende udvikling, hvor hele byen skal vendes, og gøres endnu mere attraktiv!
- 2 Her - ca. halvejs på ruten - finder du en dejlig legeplads midt i den hyggelige havneatmosfære. Tag et hvil og nyd havnelivet og vejret, mens ungerne hygger sig på legepladsen
- 3 Har I prøvet krabberæs? På havnen finder du væddeløbsbaner til fri afbenyttelse, og reglerne for ræs er simple:  
1) fang en krabbe hver  
2) placer dem i hver sit startfelt  
3) 3, 2, 1, GO!
- 4 Vidste du, at du døgnet rundt kan følge skibstrafikken ud for Øster Hurup? Gå ind på [www.marinetraffic.com](http://www.marinetraffic.com) og vælg området - så kan du se om du skal have kikkerten med næste gang.
- 5 Var det noget med en kold dukkert? Så kan du henvende dig til Kattegats Vandhunde på <http://www.kattegats-vandhunde.dk/> De holder til i det sidste af de ikoniske sorte huse nede ved havnen.
- 6 På Havblik (v. tennisbanerne) kan du træne hele kroppen. Redskaberne kan bruges af alle - så kom bare i sving!
- 7 På turen finder du også Øster Hurup Multihus som tilbyder motion og aktiviteter hele året rundt. Kom med til fællesspisning, prøv cirkeltræning eller book en bane til et slag badminton. Se mere på [www.oesterhurup-multihus.dk](http://www.oesterhurup-multihus.dk)

## Blå rute (5km) - for de historieinteresserede

- 8 I Strandparken står der tre sten - ifølge rygter, er de symbol på tre brødre der led druknedøden ud for Øster Hurups kyst. Men faktisk er der tale om tre sten som Hurups Afholdsforening satte i 1936 som en talerstol på deres grund.
- 9 Øster Hurup er en by med 725 indbyggere. I sommerhalvåret stiger dette tal med flere hundrede procent da der ofte er fuld belægning i de godt 3000 sommerhuse i området og på byens to campingpladser.
- 10 Strækningen mellem Solbjergvej og Hedegaardevej kaldes Busservejen, efter en tidligere grundejer, Hr. Busse, og var, ifølge de dengang unge knægte, yderst uhyggelig når vinden blæste i de store træer.... OBS! Her er fritgående fjerkræ, hvorfor din hund SKAL holdes i snor på denne strækning!

- 11 Vidste du, at stifteren bag Novo stammer fra Øster Hurup? Thorvald og Harald var to af lærer Pedersens børneflokk på ti. Novofamilien kommer stadig i byen fra tid til anden, hvor de bor i et gammelt fiskerhus tæt ved vandet.
- 12 I Øster Hurup er der ved flere lejligheder gjort fine fund fra den romerske jernalder - altså fra omkring Krist fødsel. Man har gjort fund af bl.a. urnegrave ved Langrimsvej, kirken, Strandparken og Tofte Sø. Nogle af fundene er udstillet lokalt på Turistbureauet og Lokal Historisk Arkiv, mens nogle er kommet til Nordjyllands Historiske Museum.

## Rød rute (7,5km) - for de naturinteresserede



- 13 Kysten ved Øster Hurup var i 1500- og 1600-tallet rammen om et stort og givtigt fiskeri. I slutningen af 1800-tallet og i første halvdel af 1900-tallet oplevede området en opblomstring i fiskeriet. Især bundgarnsfiskeriet var vigtigt. Faktisk var der i middelalderen og helt op i det 19. århundrede et stort sildefiskeri i området, der var med til at forsyne store dele af Nordjylland og Østjylland samt kongens hof, hær og flåde med sild.
- 14 Ca. 2 km nord for det nordligste punkt på ruten, finder du Tofte Skov, hvor du fra tårnet har en storslået udsigt ind over enebærslættene og Tofte Skov. Her yngler både kongeørnen og havørnen, og der er derfor stor chance for at få et glimt af de imponerende fugle.
- 15 Vidste du, at navnet Langrimsvej kommer fra et natur-fænomen, der forekommer langs den jyske østkyst, som et levn fra et tidligere lavvandet strandområde med en meget lille hældning, som forårsager rimmer og dobber? De sandrygge der her skabes kaldes rimmer og deraf navnet, Langerimsvej.
- 16 Ved Solbjergvej findes en mindesten fra genforeningen i 1920. Stenen blev sat af Jørgen Peter Pedersen, som et symbol på den færdrelandskærlighed og nationalsindethed der herskede over hele Danmark i perioden.
- 17 Øster Hurup Kirke er en nyere en af slagsen - den blev opført i 1900, men først i 2010 blev Øster Hurup et selvstændigt sogn. I 1999 kom det nye klokketårn til - et tårn der i daglig tale omtales Blyanten. Du kan få meget mere af vide om kirken på Lokalhistorisk Arkiv, eller på hjemmesiden, [www.alskirke.dk](http://www.alskirke.dk)
- 18 Øster Hurups Kraftvarmeværk finder du på Snedkervej. I vinteren 2014/2015 fik Øster Hurup Kraftvarmeværk etableret toptrimmet og fremtidssikret solvarmeanlæg, som nu leverer både billigere og mere miljøvenlig varme til forbrugerne.
- 19 Øster Hurup Mølle er opført år 1862 af Jørgen Jensen, som dengang vandt i klasselotteriet og byggede sin egen mølle for gevinsten. Idag er det indrettet til privat sommerhus.

## Sort rute (12km) - for alle!

- 20 Vidste du, at Øster Hurup har lagt veje til et årligt cykelløb i samarbejde med TV2 på Tour? Se mere på vores hjemmeside, [www.visitmariagerfjord.dk/oster-hurup](http://www.visitmariagerfjord.dk/oster-hurup) eller hold dig opdateret på [www.facebook.com/visitosterhurup](http://www.facebook.com/visitosterhurup)
- 21 Vidste du, at Fruerlundparken engang husede en mellemstor forlystelsespark med rutsjebane og tivoli? Idag er den hjemsted for bl.a. US CarCamp, sommerkoncerter, biltræf og meget mere? Læs mere på [www.fruerlundparken.dk](http://www.fruerlundparken.dk)
- 22 Haslevgaarde Å grænser op til Tofte Skov, hvor vi finder både vildt og rovfulge - du kan derfor med fordel spejle efter en af de store rovfulge vi ved der hører til i området. Åen har været brugt til at fragte bl.a. afgrøder ned til Kattegat af gudsejerne tilbage i tiden.
- 23 I Skelund finder du den populære bazar - Bazar Skelund som er åben hver 3. lørdag i måneden - se mere på [www.bazarskelund.dk](http://www.bazarskelund.dk)
- 24 Skelund-Veddum Kirsebær har rødder tilbage i 1800-tallet. Få folderen om de fantastiske frugter på turistbureauet.
- 25 Har du fundet Verdens Ende?
- 26 Det er alment kendt, at Danmark blev befriet 5. maj 1945 - men først d. 10. maj, overgav de sidste tyskere sig i Helberskov (5 km syd) - nærmere betegnet på det der i dag kaldes *Bjerget*. Besøg Lokal Historisk Arkiv og hør mere.
- 27 Hvor Haslevgaard Å løber ud i Kattegat var der tidligere en vandmølle - men der hersker lidt tvivl om dens historie, men for nu går den under navnet, Haslevgårde Mølle. Det var også her at Christian Sørensen Testrup, daværende ejer af Wiffertsholm, udskibede sit træ fra skoven. Hør mere om begge historier på Lokal Historisk Arkiv.
- 28 En af karakterfuglene ved kysten er *skarven*. Med sit vingefang på 1,5 meter, sit hæse skrig og sit fortidsagtige udseende er skarven en fugl, man lægger mærke til. Nogle forskere mener ligefrem, at skarven er en direkte efterkommer af dinosaurerne.
- 29 Har du cyklen med, må du ikke snyde dig selv for en dejlig cykeltur mellem Als og Øster Hurup (eller længere). Cykelstien blev etableret i 2015, og særligt den smukke bro over Haslevgaard Å, med rastepads, er et yderst populært pitstop.
- 30 Strandengene langs kysten er fyldt med frugtbar ler, og de græsser og andre planter som trives her kan klare fugtigheder og saltholdigheder. Du kan f.eks. finde spiselige planter som strandkål og salturt samt den populære havtorn.

KLØVERSTIERNE I ØSTER HURUP

BRUG APP'EN

...OG FÅ ENDNU MERE UD AF DIN KLØVERSTI

KLØVERSTIERNE I ØSTER HURUP

ER BLEVET TIL I SAMARBEJDE MED FØLGENDE:









...OG EN HEL MASSE FRIVILLIGE

ILDSJÆLE FRA ØSTER HURUP!

2012

KLØVERSTIERNE I ØSTER HURUP

Velkommen på Kløverstierne, som er for dig, der vil ud i det fri og kombinere oplevelser og frisk luft med motion.

Ruterne er for alle - også de fribenede. Vi vil opfordre til altid at holde din hund i snor og at du samler eventuelle efterladenskaber op.

Oplever du fejl og mangler på din tur, vil vi meget gerne orienteres på turistbureauet. På forhånd tak - og god fornøjelse!


Husk at du kan finde alle Kløverstierne på appen, Endomondo.





Her kan du vælge din ynglingsrute, og mens du går, kan du følge med i alle seværdigheder og de små historier - og skulle du være i tvivl, er der tilhørende billeder du kan følge med i.

Endomondo

Læs meget mere om Kløverstierne på [www.visitmariagerfjord.dk](http://www.visitmariagerfjord.dk)

projetet ved at scanne koden



-  = 2,5km
-  = 5,0km
-  = 7,5km
-  = 12 km

**STARTPUNKT**

