



Engesvang Vision 2020



Tak til Ikast-Brande Kommunes Sundhedspulje, Iodsejere, Naturstyrelsen og det store antal af frivillige, som har hjulpet til med etableringen af Kløverstierne.



KLØVERSTIERNE i Engesvang og omegn



Velkommen på Kløverstierne, som er for dig, der vil ud i det fri og kombinere oplevelser, viden og frisk luft med motion. Vælg den rute, der passer dig i forhold til længde eller seværdigheder. Vælg mellem den grønne rute på 2,5 km, den blå på 5,5, den røde på 9,9 eller den sorte på 12,7 km. Her i folderen kan du lade dig inspirere til valg af rute og bruge den som en guide undervejs.

Endomondo-appen fortæller om seværdighederne undervejs.



Grøn rute 2,5 km

Engesvang – før og nu

På ruten kommer du forbi den gamle del af Engesvang med Mejeriet, Den gamle Skole, Nordens ældste friluftsbad og Engesvang Kirke, der rummer en hel unik historie. Ruten begynder på Gl. Kongevej, som er endnu ældre end Engesvang, da det som navnet antyder er den gamle Kongevej eller Hærvej.

På ruten kan man se de nyeste huse og udstykninger i byen og du slutter af på idrætsanlægget, som ligger i en gammel tørvemose. Idrætsanlægget, skolen og mange flere arbejder i øjeblikket på at realisere en visionsplan, som forhåbentlig betyder at byen om få år er blevet endnu mere attraktiv.



Blå rute 5,5 km

Kunst og energi

Ruten begynder ved Engesvang Skole og Plejecenter Dybdalsparken. Skolen rummer vægmalerier af Leif Ragn Jensen og på plejecenteret kan man i haven se "Konen med æggene". Så går turen ad Birkevej hen til Engesvang Fjernvarmeværk med det store glasmaleri af Merete Barker. Herefter går turen til Bølling Sø, hvor man kan se ruinerne af tørvefabrikken "Polakværket" og Moselund tørvefabrikker. På vej tilbage til Engesvang fra Moselund kommer du forbi Siemens Windpowers vingefabrik og hen til Bølling Sø Bryghus. På Ågade kan man se kulturhuset "Den gamle Biograf", der rummer billeder af Merete Barker, Lars Ravn og Erik A. Frandsen. *OBS: Der er en ubevogtet jernbane over-skæring på ruten*

KLØVERSTIERNE – find lykken i det fri



Rød rute 9,9 km

Natur og gamle stier

Ruten begynder på Gl. Kongevej. Som navnet fortæller, har en af de ældste gennemgående veje i Danmark løbet her – den blev også kaldet Hærvejen. Du kommer forbi Dværgebakken med en fantastisk udsigt over Bølling Sø og nedenfor bakken har man spor efter de første rensdyrjægere, der efter sidste istid kom til Danmark. Turen forsætter langs en afvandingskanal som blev gravet i forbindelse med afvandingen af Bølling Sø i 1800 tallet. Nu er åen genslynget. Senere på ruten kommer du bl.a. forbi den gamle mergelbane, møder Hærvejen i et andet forløb, de 2 museer og trædestenene.



Sort rute 12,7 km





Rundt om Bølling Sø

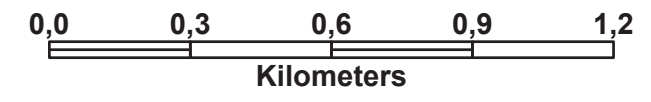
Ruten følger den anlagte sti rundt om Engesvangs naturperle. Du kommer forbi Dværgebakken, hvor der er informationstavler om Bølling Sø. Går du venstre om søen støder du på Naturcenter Klosterlund med udstillinger om bl.a. tørveproduktion og Klosterlund Bopladsen fra ældre stenalder. Her er også toiletter og cafe. Stien langs søen følges videre forbi resterne af den oprindelige højmoser. Flere steder er der opsat informationstavler og mulighed for at få flere oplysninger i app'en "Digitale tråde". Derefter kommer du forbi Stenrøsen (BøllingRøsen), Tollundmandens findested, Den gamle Jagthytte og Femøresvejen.



KLØVERSTIERNE i Engesvang og omegn

Signaturforklaring

-  Grøn kløverroute - 2,5 km
-  Blå kløverroute - 5,5 km
-  Rød kløverroute - 9,9 km
-  Sort kløverroute - 12,7 km



Grøn rute 2,5 km

