

KLØVERSTIERNE – find lykken i det fri

Danmarks riges hjerte

Grøn sti 2,7 km

Den grønne sti leder dig gennem Nyborgs historiske bymidte, hvor du stadig kan opleve den middelalderlige kongeby og residensstad. Med udgangspunkt fra havnen går stien ind ad den nu forsvundne strandport, anlagt af Christian 3., forbi Rosenbækken, hvor du kan se resterne af den længst bevarede bymur fra middelalderen i Danmark. Herfra går turen ind gennem Kongegade nu en af Nyborgs handelsgader og videre af Slotsgade, der grænser op til slotssøen og voldgraven omkring Nyborg Slot og sporene fra det imponerende fæstningsanlæg.

På fæstningsanlægget, oprindeligt anlagt af Christian 3. som en del af Danmarks første hovedstad, er der et fint kig ud over byen. Her er også mulighed for at opleve voldenes særlige natur fx er der fundet eksemplarer af nordlig fugledderkop.

På fæstningsanlægget findes også det gamle vandtårn nær Dronningens Bastion, der i dag er fredet, og åbent ved særlige lejligheder. Herfra går turen mod Møllebakken og ud gennem Landporten, der sammen med Strandporten var én af indgangene til Christian 3.s befæstede by. Fra landporten følges den brostensbelagte vej med lindetræerne ud til Ravelinsvej, som Nyborg Kirkegård grænser op til. Kirkegården har en særlig historie, da dele af kirkegården ligger på det tidligere fæstningsterræn.

Fra kirkegården løber den grønne sti hen over den sidste bastion på det tidligere fæstningsanlæg, Prins Carls bastion og videre forbi Vor Frue Kirke, der blev anlagt af Margrethe 1. i 1388. Bag kirken er der et kig ned gennem Nyenstad, der også er fra Christian 3.s tid. Bygningerne her blev formentlig bygget til at huse flådens folk. Fra Skippergade går stien tilbage til Adelgade og Nyborg Havn.

I bevægelse

Blå sti 5,7 km

Blå sti bevæger sig gennem historien om færge-, tog- og industribyen Nyborg, der har været og stadig er et trafikalt knudepunkt for rejsende fra hele landet, hvilket har været med til at definere byens historie i mere end 800 år. For mindre end 20 år siden var det færge- og togtrafikken, som satte sit præg på Nyborg by. I dag er det stadig tog, men i høj grad også Storebæltsbroens tilstedeværelse som sætter sit aftryk på byen. Nyborg er en by i bevægelse!

Stien fører dig østpå langs havnen og den gamle voldgrav hen til Chr. Hansens have, som ligger på Prins Frederiks Bastion og er en lille grøn oase midt i havne-/industri kvarteret. Herefter går turen langs den gamle stationsbygning forbi Cirkuspladsen, hen til den nye stationsbygning, som blev opført i forbindelse med opførelsen af Storebæltsbroen.

På Cirkuspladsens store grønne område kan du få inspiration til motionsøvelser.

Fra togstationen bliver du ledt igennem et af Nyborgs industri kvarterer og videre ud til industrihavnen. Her løber stien sammen med den sorte sti og følger den gamle kirkesti langs havnen ind mod byen. På Kirkestien kan du opleve et rigt fugleliv, og hvis du tager en afstikker ud til vandet, er der en chance for at se både marsvin og sæler.

Den sidste del af turen går, forbi området med Musikskolen og Sundhedshuset, der tidligere har haft funktion som epileptikerhjem og børnehospital og videre gennem et af Nyborgs boligkvarterer. Her munder den ud i det gamle færgeleje, hvor færgerne Broen ligger for anker. Resten af turen går langs havnen tilbage til udgangspunktet.

På sporet

Rød sti 7,0 km

Med rød sti kommer du på sporet af et istidslandskab, smuk natur langs Holckenhavn Fjord og to særlige jernbanestrækninger.

Stien starter langs vandet sydpå, hvor du kan opleve Nyborg Marina med blandt andet den nye legeplads og vandsportsklubberne. Herefter bevæger stien sig ind i land forbi Dyrehavemøllen, gennem istidslandskabet i Dyrehaveskoven, som oprindeligt var en kongelig dyrehave, der blev anlagt af Christian 3. og formentlig er landets ældste. Den har strakt sig hele vejen inde fra slottet og ud til fjorden. Herfra fører stien dig videre langs Holckenhavn Fjord, hvor du kan opleve et rigt fugleliv med blandt andet hav- og fiskeørne.

Herfra vil du støde på sporet af den gamle jernbane mod Svendborg, hvor togene i sin tid kørte med den smukkeste udsigt ud over Holckenhavn Fjord og marker. Togene kører ikke længere på strækningen, men til gengæld kan du sætte dit fodspor på stien, hvor jernbanesporet engang lå.

Den røde sti bevæger sig væk fra sporet og igennem et af Nyborgs nybyggerkvarterer og videre hen til et andet jernbanespor, Avernakkebanen, som sammen med stien bevæger sig ind mod byen. Dette jernbanespor er gennem de sidste 100 år udelukkende blevet brugt til industritransport.



Se mere på <http://www.visitnyborg.dk/nyborg/kloeverstier-i-nyborg>



endomondo.com og
Store og på Android
der kan hentes gratis i App
Market.




kloverstier.dk



Kloverstierne i Danmark er blevet til i et samarbejde mellem Danmarks Idrætsforbund, Danske Gymnastik- og Idrætsforeninger, Dansk Firma-Idrætsforbund, Frituftsrådet og 10 pilotkommuner. Udviklingen af stierne er finansieret af Nordens Fonden og Tips- og Lotteriudvalget til Frituftsaktiviteter. Mere information om Kloverstierne, deres forløb og seværdigheder kan findes via

Tusind tak til alle i arbejdsgruppen, der har lavet et stort arbejde med at kortlægge og beskrive de fire stier og interesspunkter samt aktiviteter til indvæsen.



KLØVERSTIERNE




Grøn, blå og rød sti


Velkommen på Kloverstierne, som er for dig, der vil ud i det fri og kombinere oplevelser og frisk luft med motion. Vælg den rute, der passer dig i forhold til længde eller seværdigheder. Vælg mellem den grønne rute på 2½ km, den blå på 5, den røde på 7½ eller den sorte på minimum 10 km. Her i folderen kan du lade dig inspirere til valg af rute og bruge den som en guide undervejs.

Signaturforklaring


-  Danmarks riges hjerte – 2,7 km
-  I bevægelse – 5,7 km
-  På sporet – 7,0 km
-  Start/Slut



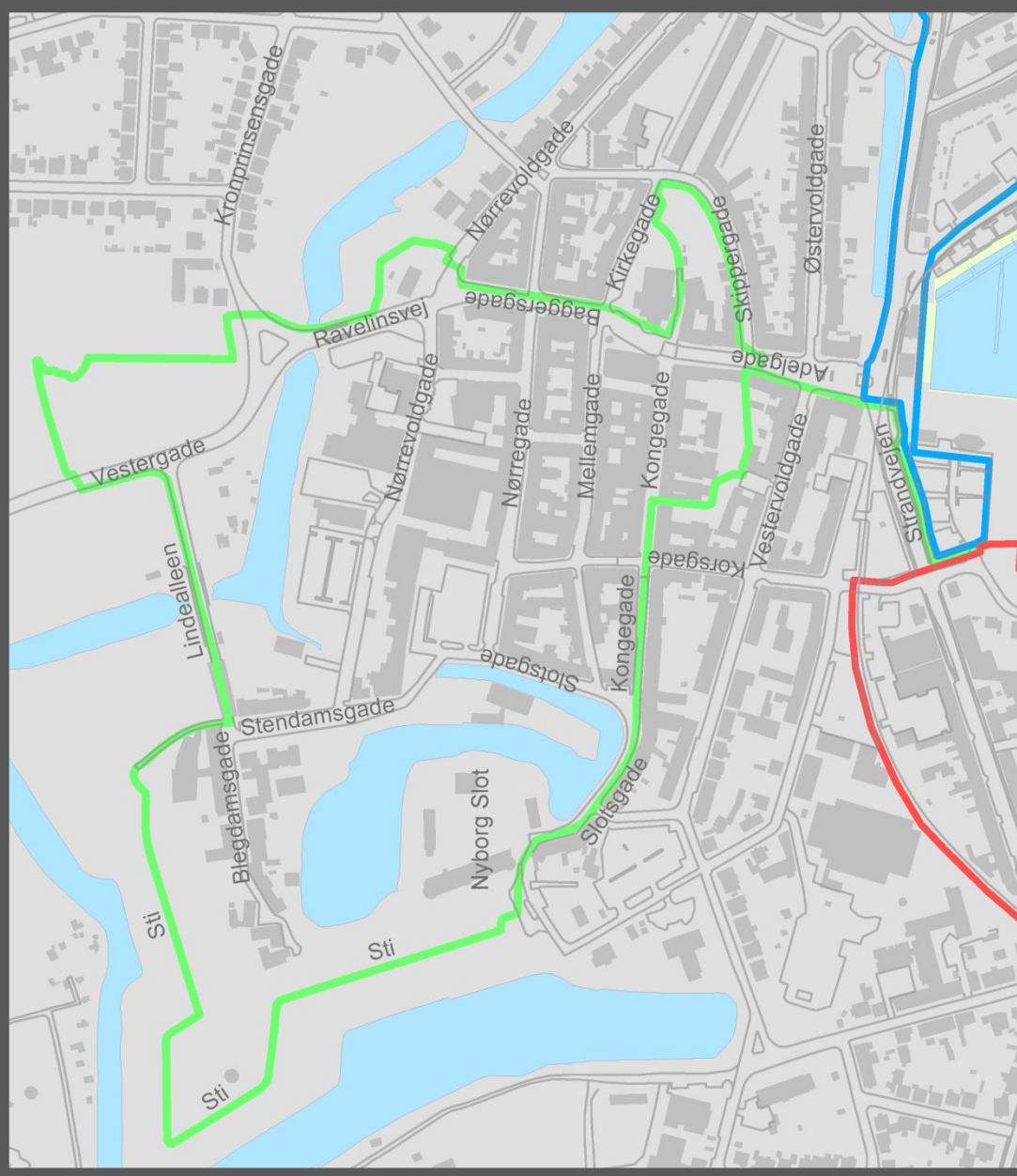
Marinaen og Dyrehavemøllen, rød sti



Nyborg slot, grøn sti



Borgmestergården, grøn sti



KLØVERSTIERNE – find lykken i det fri

Mellem himmel og hav



Sort sti 33,5 km

Sort sti er en rejse langs kyststrækningen, gennem landskabet og landsbyerne, som omkranser Nyborg by. Stien er 33,5 km lang og egner sig godt til en cykeltur – gerne på mountainbike eller for de løbeglade en smuk træningstur i løbesko.

Stien fører dig gennem det smukke landskab på sydsiden af Nyborg Fjord, forbi en gammel frugtbarhedskilde, Skt. Mads kilde, og videre forbi Danmarks tredjestørste landsbykirke, Vindinge Kirke. Stien fortsætter nordpå forbi Juelsberg Gods og derefter drejer den ud til kysten, hvor den igen går sydpå langs den smukke kyststrækning gennem Teglværkskoven. Her finder du nogle af Fyns bedste badestrande, hvor der er mulighed for at tage en forfriskende dukkert med udsigt til Storebæltsbroen. Længere fremme kan du opleve Storebæltsbroen helt tæt på, da stien løber under broen, dér hvor den bliver landfast med Fyn. Storebæltsbroen blev åbnet i 1998. På Knudshoved halvøen og Slipshavn, der er Nyborgs oprindelige middelalderlige havn, kommer du gennem et fredet naturområde med et meget forskelligartet dyre- og planteliv samt mange sjældne blomster. Her er der mulighed for at tage en smuttur rundt om Knudshovedhalvøen, som både byder på fuglereservat, fyrtårn og en smuk udsigt over Storebælt. Stien går nu tilbage mod byen, hvor den løber sammen med den blå Kløversti langs Nyborgs industrihavn.

OBS!

- Vær opmærksom og vis særligt hensyn, når du krydser golfbanen.
- Vær opmærksom på trafikken på Lindholm Havnevej, da der kører meget tung trafik.
- I yngletiden er det vigtigt at tage særlig hensyn til dyrelivet på Knudshovedhalvøen.



Se mere på <http://www.visitnyborg.dk/nyborg/kloeverstier-i-nyborg>



endomondo.com og
der kan hentes gratis i App
Store og på Android
Market.




kløverstier.dk



Kløverstierne i Danmark er blevet til i et samarbejde mellem Danmarks Idrætsforbund, Danske Gymnastik- og Idrætsforeninger, Dansk Firma-idrætsforbund, Fritidsrådet og 10 pilotkommuner. Udviklingen af stierne er finansieret af Nordens-fonden og Tips- og Lottomidlerne til Fritidsliv. Mere information om Kløverstierne, deres forløb og seværdigheder kan findes via

Tusind tak til alle i arbejdsgruppen, der har lavet et stort arbejde med at kortlægge og beskrive de fire stier og interessespønkter samt aktiviteter til indvielsen.



KLØVERSTIERNE



Sort sti

Velkommen på Kløverstierne, som er for dig, der vil ud i det fri og kombinere oplevelser og frisk luft med motion. Vælg den rute, der passer dig i forhold til længde eller seværdigheder. Vælg mellem den grønne rute på 2½ km, den blå på 5, den røde på 7½ eller den sorte på minimum 10 km. Her i folderen kan du lade dig inspirere til valg af rute og bruge den som en guide undervejs.



Holckenhavn Fjord, sort sti



Blankenborgvej, sort sti



Signaturforklaring

— Mellem himmel og hav – 33,5 km

 Start/Slut



Storebælt og Teglværksskoven, sort sti



Vindinge Kirke, sort sti