



HOLSTEBRO KOMMUNE

VI HAR DRÅBER AF KULTUR I ALT...

Natura 2000 handleplaner

3. planperiode 2022 – 2027

(2. planperiode 2016 – 2021)

Torben Høj Nielsen

Team Natur og Miljø



Holstebro Kommune har del i 9 –Natura 2000-områder

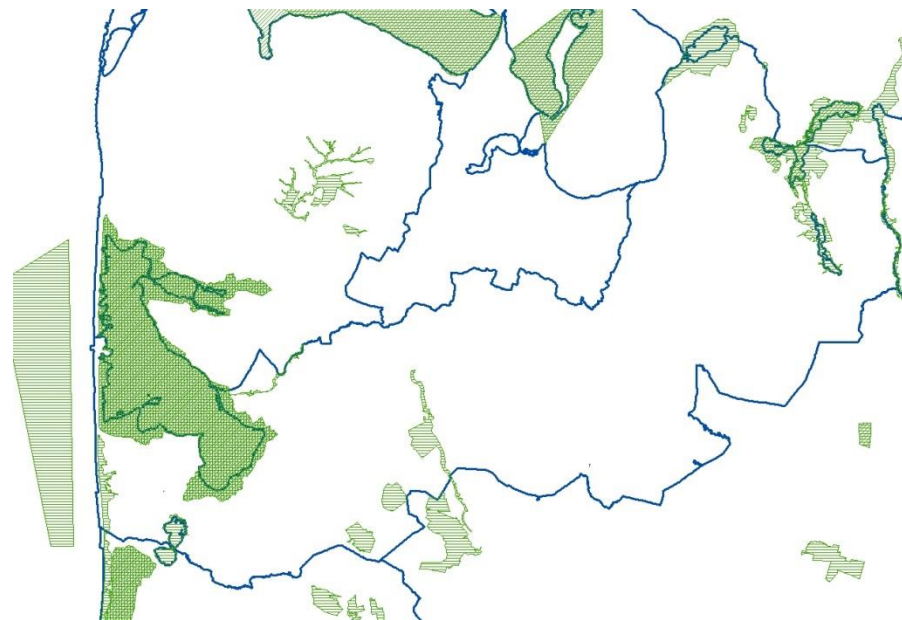
- 32 Sønder Lem Vig og Geddal Strandenge
- 40 Karup Å, Kongenshus og Hessellund Heder
- 41 Hjelm Hede, Flyndersø og Stubbergård Sø
- 60 Skørsø
- 61 Skånsø Tranemose
- 64 Heder og klitter på Skovbjerg Bakkeø, Idom Å og Ormstrup Hede
- 65 Nissum Fjord
- 72 Husby Sø og Nørresø
- 74 Husby Klit

**9 Natura 2000 områder –
de 8 er 'grænseoverskridende'**

EU Habitat-områder

EU Fuglebeskyttelsesområder

(250 Natura 2000 områder i Danmark)



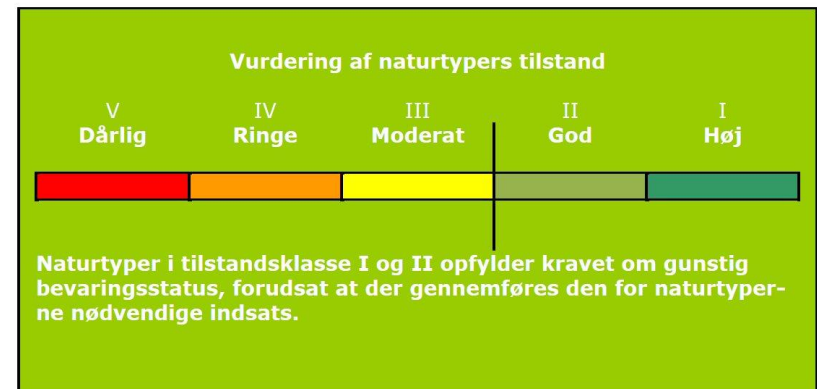
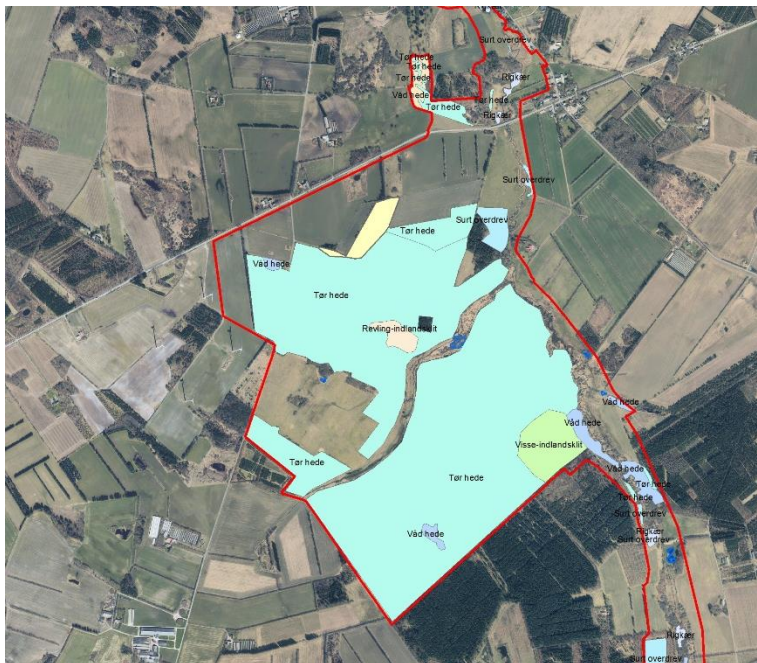


EU's naturbeskyttelsesdirektiver

- EU-landene er forpligtet til at bevare 200 naturtyper, 700 arter af planter og dyr og over 170 fuglearter
- Målet er at bevare eller skabe en gunstig bevaringsstatus for ovenstående naturtype og arter.

For at nå målet har staten

- Gennemført en basisanalyse af områderne
- Udarbejde en Natura 2000-plan for hvert område



Figur 3. Tilstandsklasser for naturtyper.



Natura 2000-planerne indeholder:

- Beskrivelse af området
- Beskrivelse af Naturtyper og arter på udpegningsgrundlaget
- Overordnede målsætninger
- Konkrete målsætninger
- Generelle retningslinjer
- Område specifikke retningslinjer



Handleplans myndighederne opgave er

- **Natura 2000-handleplanerne skal indeholde:**

- Beskrivelse af de gennemførte indsatser i forrige planperiode
- en opgørelse over indsatsbehovene
- Beskrivelse af de forventede initiativer
- Indsatser der ikke er gennemført fra 1. og 2. planperiode skal føres videre

- Statslige Natura 2000-planer udgivet 3. juli 2023
- Kommunale Natura 2000 Handleplaner i offentlig høring (8 uger) 3. januar – 3. marts 2024
- Kommunale Natura 2000-Handleplaner vedtages 3. juli 2024



Eksempel fra Natura 2000-område nr. N74 Husby Klit

4.1 Generelle retningslinjer

1. Myndighederne tager i deres administration af lovgivningen og deres forvaltning udgangspunkt i målsætningen for det enkelte Natura 2000-område og sikrer dermed en grundlæggende beskyttelse af udpegningsgrundlaget.
2. Der arbejdes for at sikre de lysåbne terrestriske naturtyper en hensigtsmæssig hydrologi, drift og pleje.
3. Der arbejdes på at opnå størst mulig naturmæssig robusthed og sammenhæng i områdets natur ved at sikre større driftsenheder af lysåbne naturtyper.
5. Indsatser gennemført i første og anden planperiode vedligeholdes, f.eks. ved genrydning af arealer, hvor der tidligere har været gennemført en Natura 2000-indsats.
6. Der fokuseres på en opdatering af oversigt over naturtyper, arter og fugle som findes i væsentlig forekomst i Danmark.



Eksempel fra Natura 2000-område nr. N74 Husby Klit

4.2 Områdespecifikke retningslinjer

1. Der gennemføres en grundlæggende indsats på hedearealer med henblik på forbedring af naturtilstanden.
2. Der iværksættes en bekæmpelse af invasive arter på 96 ha med fokus på arealer med en kortlagt forekomst af invasive arter på over 10% dækning.



Eksempel på indsatser i Natura 2000-handleplan nr. 74 Husby Klit

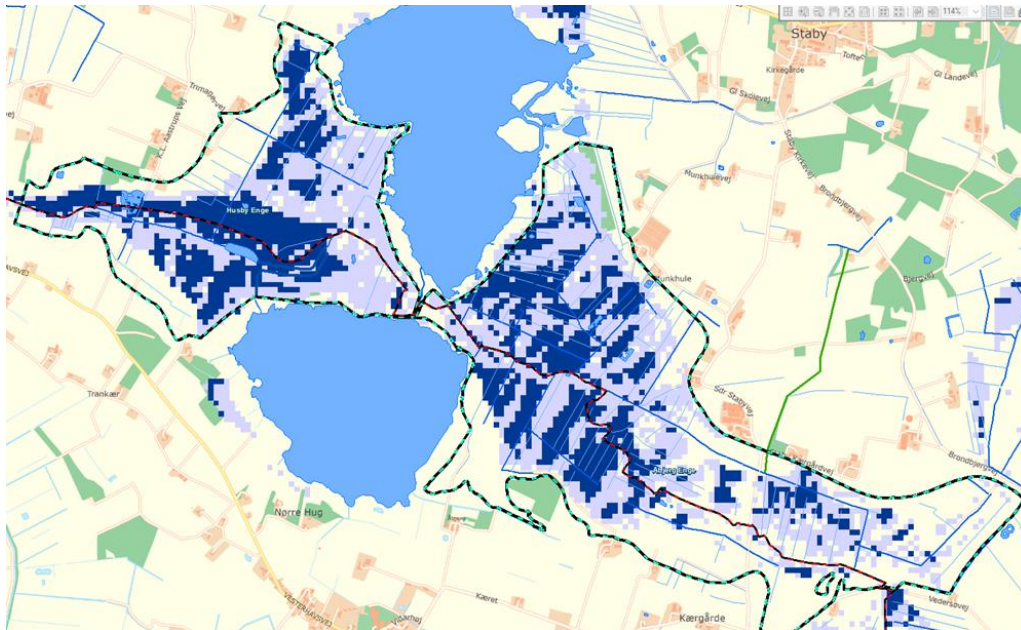
Kun for Holstebro Kommune

74 – Husby Klit

Forventede indsatser	Indsatser 2017 - 2021	Skøn over behov 2022 - 2027:		
	Gennemførte indsatser	Igangværende indsats	Ny indsats	Samlet behov for indsats
Bekæmpelse af rynket rose	70 ha	70 ha	Op til 70 ha	Op til 70 ha
Rydning af invasive arter på klithede med en dækning på over 10%			Op til 18 ha	Op til 18 ha



- Udtagning af kulstofholdig lavbundsjord – nr. N72 Husby Sø Nørresø



Pumpelag:

Husby Enge (188 ha)

Åbjerg Enge (340 ha)

Mulighed for Klima-lavbundsprojekter
Eller N-vådområde

4.1 Generelle retningslinjer

2. Der arbejdes for at sikre de lysåbne terrestriske naturtyper en hensigtsmæssig hydrologi, drift og pleje også til gavn for tilknyttede fugle og arter.

4.2 Områdespecifikke retningslinjer

1. Der søges udtaget kulstofholdige lavbundsjord der kan bidrage til sammenhængende arealer, øget robusthed og give mulighed for mere naturlig dynamik. Udtagningen kan ligeledes være til gavn for bl.a. rørdrum, rørhøg, blåhals, odder og vandranke. Udtagningen skal også bidrage til at reducere udledningen af CO₂ og et renere vandmiljø.



Natura 2000 handleplaner 2022-2027

Natura 2000 er en samlet betegnelse for EU's direktiver om naturbeskyttelse. Det vil sige habitatdirektivet og fuglebeskyttelsesdirektivet.



Hvad er et Natura 2000-område?

Et Natura 2000-område er et internationalt udpeget naturområde. Der er Natura 2000-områder i hele EU. Områderne danner et økologisk netværk af værdifuld natur i hele Europa. Formålet med EU's direktiver om naturbeskyttelse og Natura 2000-områderne er at beskytte vores unikke naturområder og de sjældne eller truede dyr og planter.

Hvert 5. år udsender Staten en Natura 2000-plan for de udpegede områder, med mål for naturens tilstand i det enkelte område. Med udgangspunkt i disse statslige mål for naturtilstanden, har Holstebro kommune udarbejdet Natura 2000-handleplaner for de ni Natura 2000 områder der helt eller delvist ligger i Holstebro Kommune.

Hver plan gælder for en femårs periode. Anden planperiode gælder for 2016 – 2021. Herefter vil der blive udarbejdet en ny handleplan for næste femårs planperiode.

Natura 2000-handleplaner i Holstebro Kommune – Offentlig høring

Holstebro Kommuner har i samarbejde med Miljøstyrelsen og flere nabokommuner udarbejdet et udkast til Natura 2000-handleplaner for perioden 2022-2027.

Handleplanerne for Natura 2000-områderne beskriver de indsatser, der skal igangsættes i Natura 2000-områderne inden udgangen af 2027, for at bidrage til at opfylde målene for de enkelte Natura 2000-områder.

Handleplanerne sendes i offentlig høring i perioden 3. januar – 3. marts 2024.

I høringsperioden kan du indsende dit høringssvar til Teknik og Miljø på e-mail: tm@holstebro.dk.

Høringssvar kan angå alle områder i Natura 2000 områdets udstrækning. Alle rettidige høringssvar samles og behandles i en hvidbog, som offentliggøres sammen med den endelige version af handleplanen.

De modtagne høringssvar vil efter endt høringsperiode blive offentliggjort på Holstebro Kommunes hjemmeside, herunder afsenders navn.

Natura 2000-handleplanerne for tredje planperiode vil blive endelig vedtaget senest 3. juli 2024.

Du kan downloade udkast til Natura 2000-Handleplaner i PDF-udgave herunder.

- [Nr. 32 Sønder Lem Vig og Geddal Strandenge](#)
- [Nr. 40 Karup Å, Kongenshus og Hessellund Heder](#)
- [Nr. 41 Hjelm hede, Flyndersø og Stubbergård Sø](#)

Høringssvar indsendes til:
tm@holstebro.dk