

# KLØVERSTIERNE – find lykken i det fri

## Skolestien

Grøn rute 2,7 km

Kom forbi mange af Høngs skoler og Hovedgaden

Høng er kendt som skoleby, og på denne tur møder du ikke mindre end seks skoler – to tidligere skoler og fire nuværende. På turen ser du både den ældste kommunale skole i Høng – den er fra 1840, og den nye Høng Skole fra 2012.

Turen går gennem det gamle Høng, hvor gadekæret og Høng Ting- og Arresthus var centrum i den gamle landsby. Herfra går turen ad Høng Hovedgade, hvor en lang række forretningsdrivende i begyndelsen af 1900-tallet slog sig ned og udviklede Høng til en driftig handelsby. De fleste forretninger findes nu i Høng Centret.



Høng ny skole



Søen i Høng skov

## Skovstien

Rød rute 7,5 km

Stien går gennem hele Høng Skov og langs Bødstrup Å

Den røde rute kaldes Skovstien, fordi en væsentlig del af turen går gennem Høng Skov vest for byen. Høng Skov giver gode muligheder for naturoplevelser.

Men på vej til og fra skoven møder vi flere markante lokaliteter i Høng. Det drejer sig om Løve Herreds Ting- og Arresthus, som i 1838 blev opført ved byens gadekær. Ligeledes ved gadekæret findes en stenbænk rejst til minde om Sophus Berthelsen.

Vi passerer Høng Efterskole, som har til huse i den gamle Høng Højskoles bygninger. På hjemturen passerer vi Minicrossbanen og Høng Varmeværk samt stationspladsen, hvor en række karakteristiske bygninger fra stationsbyens barndom er bevaret. Det drejer sig om selve stationsbygningen (nu privat beboelse og tandlægeklinik), et posthus (nu privat beboelse), en købmandsforretning (nu privat beboelse) og et jernbanehotel (nu gymnasium).

## Bystien

Blå rute 5 km

Stien går gennem den vestlige del af byen og lidt ind i Høng skov

Den blå rute kaldes Bystien, idet turen hovedsagelig går gennem Høng by. Ruten går gennem det gamle Høng, hvor vi på Odinsvej bl.a. ser byens gamle telefoncentral fra 1898 og den ældste del af den nuværende kommuneskole fra 1893.

Fra Høngs nyere historie møder vi det tidligere rådhus på Hovedgaden 37, som er et minde om dengang Høng var centrum i den nu nedlagte Høng Kommune. Det var en periode i byens historie med stor tilvækst.

Ruten går desuden gennem ældre og nyere parcelhuskvarterer. Undervejs aflægges et lille besøg i Høng Skov, som er fra 2001.



Sten ved indgangen til Høng Skov



Løve Mølle og Møllehus

## Løvestien

Sort rute 10 km

Stien går ad kirkestien til Finderup Kirke og forbi Løve Mølle

Den sorte rute kaldes Løvestien, fordi vandreturen blandt andet går til herredsbyen Løve.

En stor del af denne tur foregår ad stier i Høng samt i det åbne land, hvor ruten går tæt forbi Finderup Kirke.

Turen går bl. andet ad Ho Chi-Minh stien, Kirkestien og Hermod Lannungs sti.

I Løve besøger vi en fredssten rejst til minde om Danmarks befrielse i 1945. Desuden besøger vi den tidligere stationsbygning fra 1898, den tidligere kro og brugsforening samt nogle tidligere kommunale skoler.

Men den største attraktion i Løve er den smukke, velbevarede Løve Mølle på Kappelbjerg. Møllevingernes susen og møllens knirken og knagen kan stadig opleves, når møllen sættes i gang til glæde for de besøgende.

Løve Mølle maler stadig mel, som sælges til de besøgende.


endomondo.com og endomondos mobil app, der kan hentes gratis i App Store og på Android Market.



kløverstier.dk

Kløverstierne i Danmark er blevet til i et samarbejde mellem Danmarks Idræts-Forbund, Dansk Gymnastik- og Idrætsforening, Dansk Firma-Idrætsforbund, Friluftsrådet og 10 pilotkommuner i 2011. Udviklingen af stierne er finansieret af Norddeafonden og Tips- og Lottomidlerne til Friluftsliv. Mere information om Kløverstierne, deres forløb og sevedrigheder kan findes via

"Tab for alt ikke lysten til at gå: Jeg går mig hver dag det daglige velbefindende til Og går fra enhver sygdom: Jeg har gået mig mine bedste tanker til Og jeg kender ingen tanke så tung, at man jo ikke kan gå fra den" - "Når man således bliver ved med at gå, så går det nok" (Søren Kirkegaard)



## KLØVERSTIERNE

Høng



KALUNDBORG KOMMUNE

Velkommen på Kløverstierne, som er for dig, der vil ud i det fri og kombinere oplevelser og frisk luft med motion. I Høng kan du vælge mellem den grønne rute på 2,7 km, den blå på 5 km, den røde på 7,5 km eller den sorte på 10 km. Her i folderen kan du lade dig inspirere til valg af rute og bruge den som en guide undervejs.

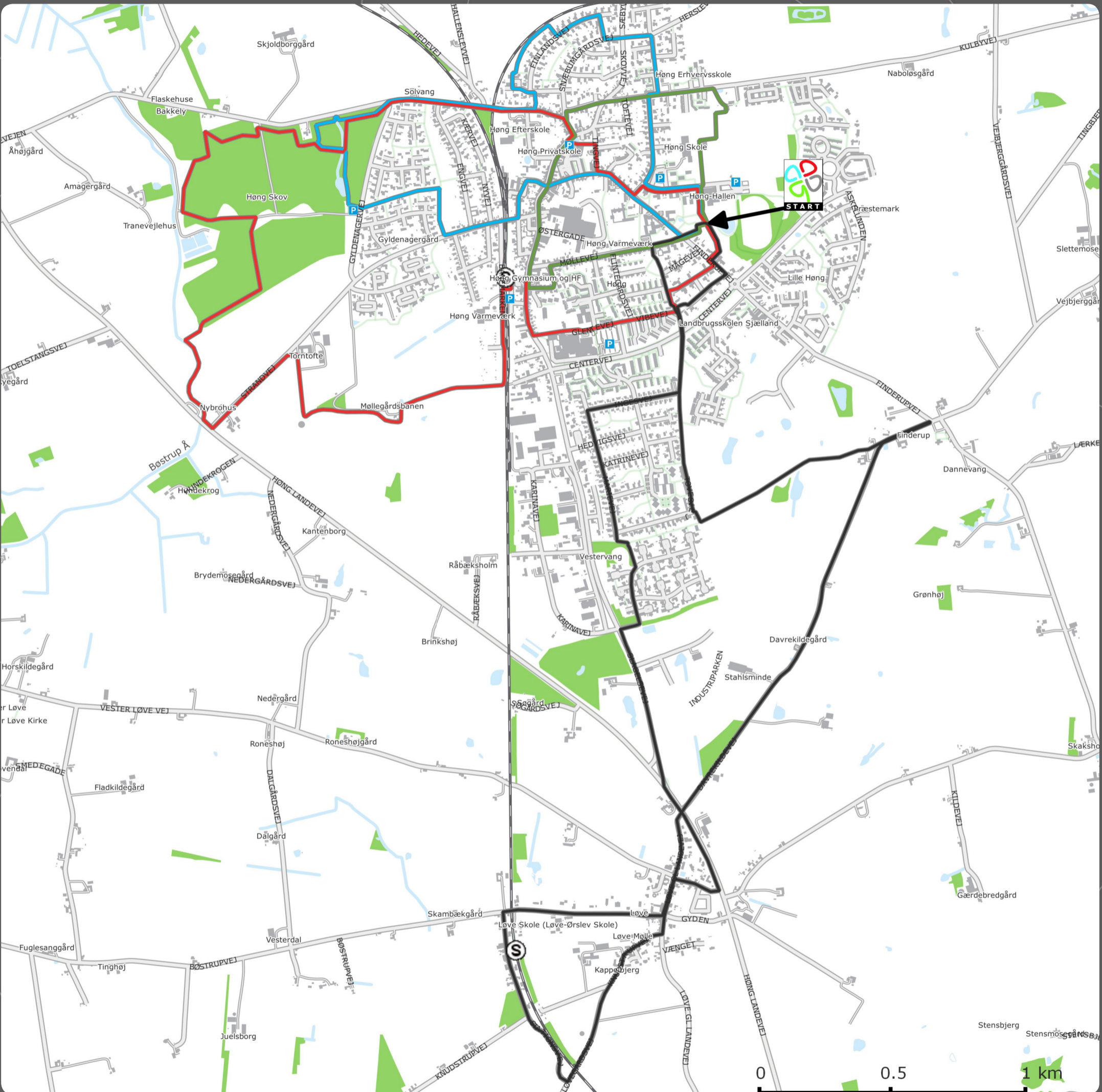

Kløverstien i Høng er etableret med støtte fra EU og Ministeriet for By, Bolig og Landdistrikter, Norddeafonden, Friluftsrådet og Kalundborg Kommune



Det gamle tinghus



Løve Mølle i modlys



## Ruteforklaring

- Skolestien 2,7 km
- Bystien 5 km
- Skovstien 7,5 km
- Løvestien 10 km



Høng Gymnasium



Høng Bibliotek