

Engruten 8,0 km (rød rute)

En smuk tur gennem engen

Ruten går forbi den lille sø Barfods Dam og hen over engen, hvor du kan være heldig at se viber, gråænder, grågæs eller isfugle, eller nogle af de planter, der er typiske for engen, f.eks. majgøgeurt og hvid engkarse. Du kommer gennem Vestre Enge og Fogense, som engang var et lavvandet område, inden man i 1800-tallet begyndte at inddæmme det. Ruten passerer Bogense Marina, som er kåret til "Danmarks bedste marina".



Majgøgeurt

Landskabsruten 14,7 km (sort rute)

Skøn natur, landsbyer og herregårde - oplevelser på cykel

Landskabsruten leder dig ud i landskabet sydøst for Bogense. Her støder du på herregårde, landskabet med karakteristika dannet under sidste istid og flere forskellige naturtyper, mens du får en masse frisk luft langt fra alfarvej. Du finder offentlige toiletter langs ruten ved museet og i Hotelpassagen.



Gyldensteen

I Nordfyns Kommune er der Kløverstier i Bogense, Skåstrup, Sønderlø og Otterup



VELKOMMEN

på Kløverstierne, som er for dig, der vil ud i det fri og kombinere oplevelser og frisk luft med motion.

Vælg den rute, der passer dig i forhold til længde eller seværdigheder. Vælg mellem fire temaruter mellem 2,3 km og 14,7 km. Følg kløverskiltenes farver.

Nyd turen, og de små fortællinger, du får undervejs på Endomondos app.



kløversti.dk



endomondo.com og endomondos mobil app, der kan hentes gratis i App Store og på Google Play.

Kløverstiernes samarbejdspartnere:



DANMARKS IDRÆTS-FORBUND
Olympisk komite



NORDEA
FONDEN



Fotos: Nordfyns Kommune, H. Hjorth, Layout Hjorth-Freelance, 2020



Bogense Marina

Kløverstierne

i Nordfyns Kommune

Bogense



Kulturhistorisk byrute 2,3 km

(grøn rute)

Byvandring i Bogenses hyggelige gader

Ruten byder på en bid af købstaden Bogenses historie. Du kommer blandt andet forbi Bogenses egen Manneken Pis og Erik Menveds Kro, der har fungeret som udsænkingssted siden 1500-tallet. Ruten fører dig til den store, gamle købmandsgård fra starten af 1700-tallet og forbi det gamle rådhus og Bogense Kirke. Til slut går ruten ud til kysten og ned til havnen.



Erik Menveds Kro

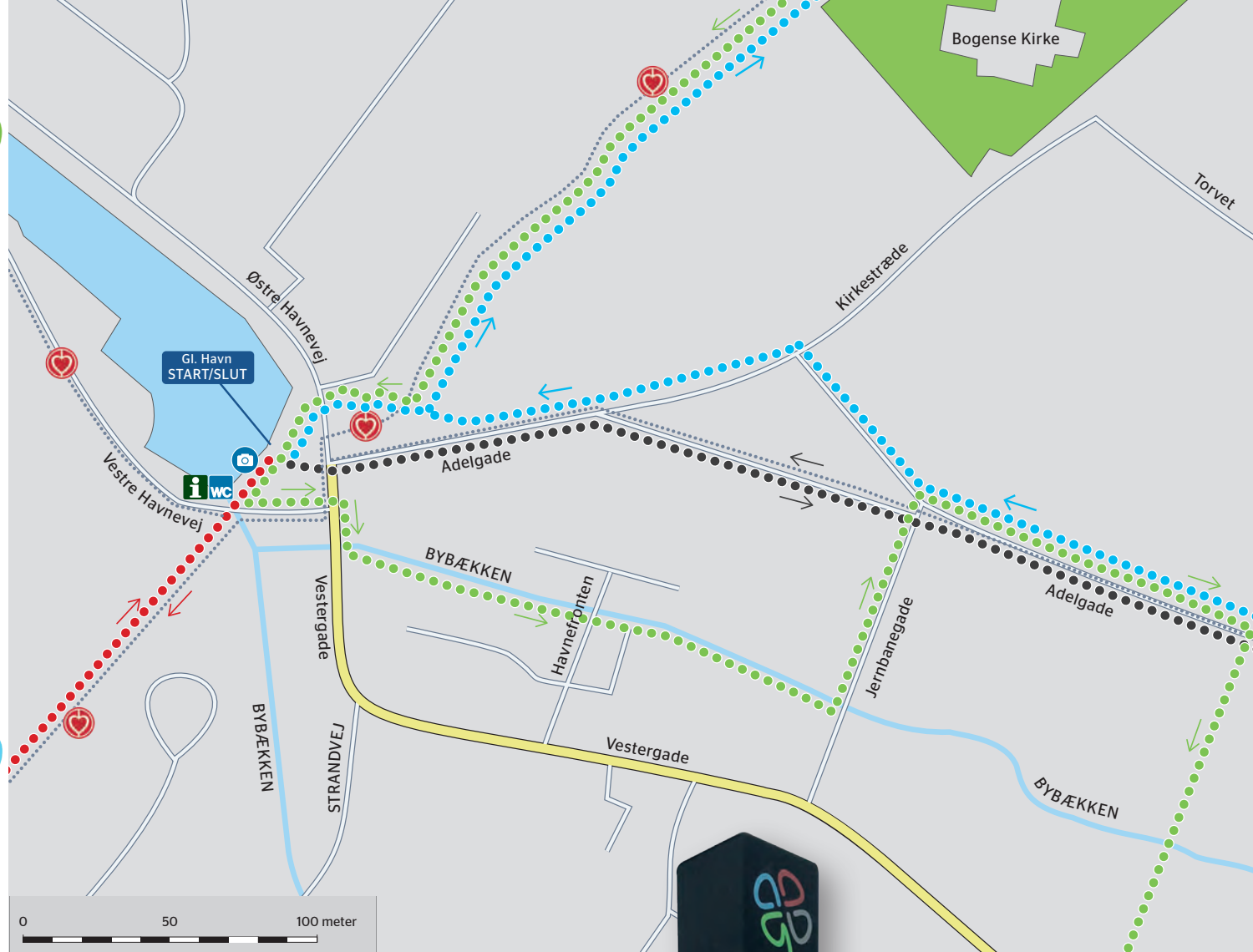
Digeruten 6,3 km

Naturfredning og naturgenopretning

Få en skøn naturoplevelse på den blå rute, som fører dig ud af Bogense langs kysten med udsigt til fuglereservatet Mågeørerne og den fredede Æbelø. Herefter kommer du ud til det tidligere inddæmmede område ved Gyldensteen Strand, som i 2014 blev oversvømmet på ny som led i et naturgenopretningsprojekt. På tilbagevejen passerer du H.C. Andersen Golf og Fredskoven.



Stegø Mølle



Signaturforklaring

- | | | | |
|--|----------------|--|--|
| | Bebyggelse | | Grøn rute 2,3 km
Kulturhistorisk byrute |
| | Sø/vandløb | | Blå rute 6,3 km
Digeruten |
| | Skov/park | | Rød rute 8,1 km
Engruten |
| | Større vej | | Sort rute 14,7 km
Landskabsruten |
| | Mindre vej | | Andre stier |
| | P-plads | | |
| | Information | | |
| | Interessepunkt | | |
| | Toilet | | |





KLØVERSTIER

Kløverstierne udgår alle fra pylonen på det lille torv for enden af på Bogense Gl. Havn, Vestre Havnevej, 5400 Bogense
Følg kløverskiltene farver.










Kløverstierne i Bogense

Kløverstien i Bogense gør det nemt og tillokkende at få rørt sig i den friske luft. Hvad enten du er til gåture, cykling eller løb, har vi gjort det nemt for dig at komme ud i naturen og opleve området i og omkring Bogense. Kløverstiens ruter starter og slutter alle på det lille torv for enden af den gamle havn.



Signaturforklaring

-  Grøn rute 2,3 km
Kulturhistorisk byrute
-  Blå rute 6,3 km
Digeruten
-  Rød rute 8,1 km
Engruten
-  Sort rute 14,7 km
Landskabsruten
-  Andre stier 
-  Interessepunkt
-  Toilet

0 500 m 1 km

